




Legende

-  Lang-Lkw-Netz auf BAB
-  Lang-Lkw-Netz auf BStr
-  sonstige BAB

© Geobasis-DE / BKG 2020
© BIStra / BAS



Lang-Lkw-Netz auf Bundesfernstraßen gem. LKWÜberStAusnV Anlage zu § 2 Abs. 1, 10. Änderungsverordnung vom 05.10.2020



Streckenliste – Stand 10. Änderungsverordnung

Autobahnen

Autobahn	Streckenbeschreibung jeweils in beiden Fahrrichtungen
A 1	von Autobahnanfang Heiligenhafen-Ost bis AS ¹ Blankenheim und von AS Kelberg bis AK ² Saarbrücken
A 2	von AK Oberhausen bis AD ³ Werder (A 10)
A 3	von BG ⁴ Niederlande/Deutschland bis BG Deutschland/Österreich
A 4	von BG Niederlande/Deutschland bis AS Krombach, von AD Kirchheim (A 7) bis AS Görlitz
A 5	von A 7 (Hattenbacher Dreieck) bis LG ⁵ Hessen/Baden-Württemberg
A 5	von AS 45 Karlsruhe-Mitte bis AS 49 Rastatt-Nord
A 6	von BG Frankreich/Deutschland bis Viernheimer Kreuz und von LG Baden-Württemberg/Bayern bis BG Deutschland/Tschechische Republik
A 7	von BG Dänemark/Deutschland bis BG Deutschland/Österreich
A 8	von BG Luxemburg/Deutschland bis AS Pirmasens (Übergang A 62), von AD Karlsruhe bis AS München-Obermenzing und von AS München-Ramersdorf bis BG Deutschland/Österreich
A 9	von AD Potsdam bis AS München-Schwabing
A 10	von AD Kreuz Oranienburg (B 96) über AD Havelland, AD Werder, AD Potsdam und AD Nuthetal über Schönefelder Kreuz (A 13) und AD Spreeau (A 10) bis AD Barnim (A 11)
A 11	von AD Barnim (A 10) bis AD Kreuz Uckermark (A 20)
A 13	von Schönefelder Kreuz (A 10) bis AD Dresden-Nord
A 14	von B 105 (Hornstorf) bis LG Mecklenburg-Vorpommern/Brandenburg und von AK Magdeburg bis AD Nossen
A 17	von AD Dresden-West bis AS Pirna
A 19	von AS Rostock-Nord bis AD Wittstock/Dosse (A 24)
A 20	von AS Weede bis AD Kreuz Uckermark (A 11)
A 21	von AD Bargteheide bis AS Nettelsee
A 23	von AD Hamburg-Nordwest bis AS Heide-West inkl. notwendigen Kreuzen der B 4 (Stadtstraße Holsteiner Chaussee) bei Fahrten von A 23 zu A 7, Fahrtrichtung Norden
A 24	von AD Hamburg-Ost bis AD Havelland (A 10)
A 25	von AD Hamburg-Südost bis AS Geesthacht
A 26	von AS Stade-Ost bis AS Horneburg
A 27	von Autobahnanfang (Cuxhaven) bis AD Walsrode (A 7)

¹ AS = Anschlussstelle.

² AK = Autobahnkreuz.

³ AD = Autobahndreieck.

⁴ BG = Bundesgrenze.

⁵ LG = Landesgrenze.

Streckenliste – Stand 10. Änderungsverordnung

A 28	von AD Leer (A 31) bis AD Stuhr (A 1)
A 29	von Autobahnanfang (nördlich der AS Fedderwardergroden) bis AD Ahlhorner Heide (A 1)
A 30	von BG Niederlande/Deutschland bis AK Bad Oeynhausen
A 31	von Autobahnanfang Emden-West bis AD Bottrop
A 33	von AS Osnabrück-Schinkel bis AK Wünneberg-Haaren
A 37	von AS Beinhorn bis AS Hannover-Misburg
A 38	von AS Heringen (Thüringen) bis A 7 (AD Drammetal [Niedersachsen]) und von AS Leipzig-Südwest bis AD Parthenaue
A 39	von AK Maschen (A 1) bis AS Lüneburg-Nord und von AS Weyhausen bis AD Salzgitter (A 7)
A 40	von BG Niederlande/Deutschland bis Anschluss B 1 (nahe Dortmund-Barop)
A 42	von AK Kamp-Lintfort bis AS Dortmund-Bodelschwingh
A 43	von AK Wuppertal-Nord bis Anschluss B 51a
A 44	von BG Belgien/Deutschland bis AS Mönchengladbach-Odenkirchen, von AS Mönchengladbach-Ost bis Kreuz Ratingen-Ost, von AS Heiligenhaus-Hetterscheidt bis Essen-Heisingen, von Anschluss B 1 (vor AK Dortmund/Unna) bis LG Nordrhein-Westfalen/Hessen und von LG Hessen/Nordrhein-Westfalen bis AD Kassel-Süd (A 7)
A 45	von AK Dortmund-Nordwest bis Seligenstädter Dreieck (A 3)
A 46	von AS Heinsberg bis AK Neuss-West, von AD Neuss-Süd bis AK Wuppertal-Nord, von Anschluss L 702 (bei km -0,7 vor AK Hagen) bis AS Hemer und von AS Neheim bis AS Bestwig
A 48	von AD Vulkaneifel bis AD Dernbach
A 49	von AK Kassel-Mitte (A 7) bis AS Gudensberg
A 52	von BG Niederlande/Deutschland bis Anschluss B 7 (bei km 46,7 nahe AS Büderich), von Anschluss B 1 (bei km 54,0 vor AS Düsseldorf-Rath) bis AD Essen-Ost und von Anschluss B 224 (bei km 3,0 vor Gelsenkirchen-Buer-West) bis AK Marl-Nord
A 57	von BG Niederlande/Deutschland bis AS Köln-Ehrenfeld (Innere Kanalstraße)
A 59	von AS Dinslaken-West bis zum Anschluss B 8n (bei km 25,1 nahe AK Duisburg-Süd), von AK Düsseldorf-Süd bis Anschluss L 108 (bei km 20,5 nahe AK Leverkusen-West) und AD Köln-Heumar bis AK Bonn-Ost
A 60	von Rüsselsheimer Dreieck (A 67) bis AD Nahetal und von B 50 (neu) bis BG Deutschland/Belgien
A 61	von BG Niederlande/Deutschland bis AS Mönchengladbach-Wanlo, von AS Jackerath bis LG Rheinland-Pfalz/Baden-Württemberg
A 62	von AD Nonnweiler bis Übergang A 8 (bei Pirmasens)
A 63	von AK Mainz-Süd bis AD Kaiserslautern
A 65	von Übergang B 9 (bei Mutterstadt) bis AS Wörther Kreuz (B 9/B 10)
A 66	von AS Wiesbaden-Frauenstein (B 42) bis Nordwestkreuz Frankfurt am Main und von AS Frankfurt am Main-Bergen-Enkheim bis Fuldaer Dreieck (A 7)
A 67	von Mönchhof-Dreieck (A 3) bis Viernheimer Kreuz (A 6)

Streckenliste – Stand 10. Änderungsverordnung

A 70	von AK Schweinfurt/Werneck bis AD Bayreuth/Kulmbach
A 71	von AS Artern/Thüringen bis AD Werntal (A 70)
A 72	von AD Bayerisches Vogtland bis AS Espenhain-Nord
A 73	von AD Suhl (A 71) bis AS Nürnberg/Fürth und von AS Nürnberg-Hafen-Ost bis AD Nürnberg-Feucht
A 81	von AD Würzburg-West bis AS 29 Rottenburg
A 92	von AD München-Feldmoching bis AS Deggendorf-Mitte
A 93	von AD Hochfranken bis AD Holledau und von AD Inntal bis BG Deutschland/Österreich
A 94	von AS München-Steinhausen bis AS Burghausen
A 95	von AS München-Kreuzhof bis Anschluss B 2 bei Eschenlohe
A 96	von BG Österreich/Deutschland bis AS München-Sendling
A 99	von AD München-Süd-West bis AK München-Süd, einschließlich Eschenrieder Spange (AD München/Eschenried bis AD München-Allach)
A 115	von AD Nuthetal bis AS Kleinmachnow
A 210	von AK Kiel-West bis AS Schacht-Audorf
A 215	von AD Bordesholm bis AS Kiel-Zentrum
A 226	von AD Bad Schwartau bis AS Lübeck-Siems (B 75)
A 255	von AS Hamburg-Veddel bis AD Norderelbe (vormals AK Hamburg-Süd)
A 261	von AD Hamburg-Süd-West bis AD Buchholz (A 1)
A 280	von BG Niederlande/Deutschland bis AD Bunde (A 31)
A 281	Gesamt
A 293	von AK Oldenburg-Nord bis AD Oldenburg-West
A 352	von AD Hannover-Nord (A 7) bis AD Hannover-West (A 2)
A 391	von AS Braunschweig-Wenden bis AD Braunschweig-Südwest (A 39)
A 392	von AS Watenbüttel-Ost bis AS Braunschweig-Hamburger Straße
A 36	von AK Braunschweig-Süd (A 39) bis AD Nordharz (A369)
A 445	von AS Werl-Nord bis AS Neheim
A 448	von AD Bochum-West bis AS Bochum Wiemelhausen/Anschluss L 705 (bei km 4,6 nahe AK Bochum-Süd) und von AS Altenbochum bis AK Dortmund/Witten
A 480	von Reiskirchener Dreieck (A 5) bis AS Wettenberg/Anbindung an B 429
A 485	von Gießener Nordkreuz bis Anschluss B 3 südlich Langgöns
A 516	von AK Oberhausen bis AS Oberhausen-Eisenheim
A 524	von Anschluss B 288 (bei km 7,7 nahe AK Duisburg-Süd) bis AD Breitscheid
A 535	von AD Velbert-Nord bis AD Sonnenborner Kreuz
A 540	von Anschluss B 59/A 46 (bei km 0,1) bis AS Grevenbroich-Süd
A 542	von AD Monheim-Süd bis AD Langenfeld
A 544	von Anschluss Aachen-Europaplatz bis AK Aachen
A 553	von AK Bliesheim bis Anschluss B 51 (bei km 13,2 nahe AS Brühl-Nord)

Streckenliste – Stand 10. Änderungsverordnung

A 555	von Anschluss Köln-Bayenthal (Verteilerkreis/B 51) bis Anschluss Bonn-Zentrum (Verteilerkreis Bonn)
A 559	von Anschluss L 124 (bei km 4,7 nahe AK Köln-Gremberg) bis AD Köln-Porz
A 560	von AD Sankt Augustin bis Anschluss B 8 (bei km 13,2 nahe AS Hennef (Sieg)-Ost)
A 562	von Anschluss Bonn-Bad Godesberg bis Anschluss Oberkasseler Straße (bei km 17,4 nahe AK Bonn-Ost)
A 565	von AD Bonn-Nordost bis AK Meckenheim und von LG Nordrhein-Westfalen/Rheinland-Pfalz bis Übergang zur B 257
A 571	von AD Sinzig bis Übergang B 266
A 573	von AD Bad-Neuenahr-Ahrweiler bis Übergang zur B 266
A 602	von AD Moseltal bis Übergang B 49
A 620	von AS Ensdorf bis AD Saarlouis
A 623	von AD Friedrichsthal (A 8) bis AS Saarbrücken-Ludwigsberg
A 643	von Schiersteiner Kreuz (A 66) bis AD Mainz
A 648	von Eschborner Dreieck (A 66) bis Frankfurt Katharinenkreisel
A 659	von LG Baden-Württemberg/Hessen bis LG Hessen/Baden-Württemberg
A 661	von Bad Homburger Kreuz (A 5) bis AS Langen
A 671	von Mainspitz-Dreieck (A 60) bis AS Wiesbaden-Mainzer Straße (A 66/B 263)
A 672	von Dreieck Darmstadt/Griesheim (A 67) bis Anschluss B 26
A 952	von AD Starnberg bis AS Percha
A 980	von AD Allgäu bis AS Waltenhofen
A 995	von AS München-Giesing bis AK München-Süd

Streckenliste – Stand 10. Änderungsverordnung

Bundesstraße

Bundesstraße ⁶	Streckenbeschreibung jeweils in beiden Fahrrichtungen
B 2	von A 8 (AS Augsburg-West) bis A 6 (AS Roth)
B 4	von Coburg-Zentrum (AS Weitramsdorf/Scheerfeld), St 2202 bis A 73 (AS Coburg)
B 5	von Ausfahrt L 20 (Land Brandenburg) bis Abzweig B 273 und von A 14 (AS Grabow) bis L 07, 19288 Kummer und von B 191 bis L 072 (19288 Ludwigslust)
B5 (Bergedorfer Straße)	von AS Hamburg-Billstedt-Markt bis AS Hamburg-Billstedt
B 8	von LG Nordrhein-Westfalen/Rheinland-Pfalz bis B 256, von Einmündung Wahlrod, Hubertusstraße bis B 413 (Höchstenbach) und von A 3 (AS Aschaffenburg-West) bis Stadtgrenze Aschaffenburg (Ausfahrt Strietwald) und von Langenzenn (St 2252) bis Fürth (FÜs ⁷ 2/Ortsgrenze Fürth)
B 9	von A 65 AS Wörther Kreuz bis A 61 AS Speyer, von Ausfahrt Bobenheim-Roxheim K 1 bis L 523 (Ludwigshafen), von L 425 (Worms-Rheindürkheim) bis B 47 (Worms), von B 327 (Koblenz) bis A 48 AS Koblenz Nord und von Sinzig, Ausfahrt Koblenzer Straße/Trifterweg bis Ausfahrt B 266
B 10	von LG Baden-Württemberg/Bayern (Ulm/Neu-Ulm) bis AS Neu-Ulm-Mitte (B 28/St 2021), von A 65 (AS Landau Nord) bis L 474 bei Petersberg und von A 65 Wörther Kreuz bis LG Rheinland-Pfalz/Baden-Württemberg
B 12	von Weitnau (Hellengerst, südwestlich Kempten) bis A 980 (AS Waltenhofen)
B 13 (A 995)	von AS München-Giesing bis AS Sauerlach
B 15n	von AS Ergoldsbach (LA 9) bis AD Saalhaupt (A 93)
B 16 B 2 B 25	von AS Augsburgstraße (St 2035)/B 16 bei Neuburg a. d. Donau auf die B 16, Lechbrücke (B 16), B 2, B 25, Nördlinger Straße, bis Nördlinger Straße 24, 86609 Donauwörth
B 17	von A 96 (AS Landsberg am Lech-West) bis A 8 (AS Augsburg-West)
B 19	Nördlich Sonthofen (B 308/OA ⁸ 5) bis A 980 (AS Waltenhofen)
B 20	von A 92, AS 22 (Landau a. d. Isar) südlich auf B 20, bis Abfahrt auf Industriestraße, weiter bis Industriestraße 8, 84326 Falkenberg
B 28	von AS Neu-Ulm (B 10/St 2021) bis A 7 (AD Hittistetten)
B 30	von LG Baden-Württemberg/Bayern (Wiblingen/Neu-Ulm) bis AD Neu-Ulm (B 28)
B 35	von B 9 bis LG Baden-Württemberg
B 39	von B 9 Abzweig Richtung Speyer, Landauer Straße (Römerberg/Berghausen) bis Speyer, Industriestraße
B 40	von A 66 (Krifteler Dreieck) bis AS B 43 östlich Kelsterbach mit Ausnahme AS Schwanheimer Knoten bis Anschluss Mainzer Landstraße, Frankfurt (K 803)
B 42	von B 327 bis Lahnstein, Max-Schwarz-Straße

⁶ Weitere Bundesstraßen sind in den Aufzählungen zum nachgeordneten Streckennetz der Länder aufgeführt.

⁷ Kommunale Straße in der Baulast der Stadt Fürth.

⁸ Kreisstraße im Landkreis Oberallgäu.

Streckenliste – Stand 10. Änderungsverordnung

B 43	von A 3 (AS Frankfurt-Süd) bis A 3 (AS Kelsterbach) sowie zum Anschluss B 40
B 43a	von A 45/A 66 (Hanauer Kreuz) bis AS B 45 südlich Hanau
B 45	von AS B 43a südlich Hanau bis AS L 3097, Rodgau
B 47	von B 9 bis zur LG Rheinland-Pfalz/Hessen
B 48	von L 242 bis Langenlonsheim, Weidenstraße
B 49	von A 602 bis Verteilerkreis, Trier, von L 327 (Montabaur) bis Übergang zur B 255 und von A 3 (AS Limburg/Nord) bis A 485 (AS Bergwerkswald)
B 50	von A 61 (AS Rheinböllen) bis L 182
B 89	von B 4, LG Bayern/Thüringen, über B 89 Unterlind, An der Müß nach An der Lehmgrube 11, 96515 Sonneberg
B 90	von A 9 (AS Bad Lobenstein) über B 90 bis L 1095
B 96	von A 20 (AS Neubrandenburg Ost, 17098 Friedland, bis LG Mecklenburg-Vorpommern/Brandenburg
B 96	von A 10 (AD Kreuz Oranienburg) bis AS Oranienburg-Süd
B 96	von A 10 (AS Rangsdorf) bis Birkenweg der Gemeinde Rangsdorf
B 96	von L 35 (17098 Neubrandenburg) bis LG Mecklenburg-Vorpommern/Brandenburg
B 96	von B 104 (17033 Neubrandenburg) bis B 104 (Ring Neubrandenburg)
B 101	von A 10 (AS Ludwigsfelde-Ost) bis AS Märkische Allee (GVZ ⁹ Großbeeren Nord)
B 103	von A 19 (AS Laage) bis B 108 und L 39 (18299 Laage) und von B 192 (19395 Plau am See) bis LG Brandenburg/Mecklenburg-Vorpommern
B 103	von A 24 (AS Meyenburg) bis Ausfahrt Rapshagener Straße, Pritzwalk Ortsteil Falkenhagen
B 104	von B 106 (19057 Schwerin) bis LG Mecklenburg-Vorpommern/Schleswig-Holstein
B 104	von A 19 (AS Güstrow) bis B 96 (17098 Neubrandenburg) und von B 96 (17098 Neubrandenburg) bis B 197 (17039 Sponholz)
B 105	von L 01 (23942 Dassow) bis L 03 (23936 Grevesmühlen) und von A 14 (AS Wismar) bis Osttangente (23966 Wismar)
B 106	von B 208/L 12 (23970 Wismar) bis B 104 (19057 Schwerin) und von B 104 bis B 321 (19061 Schwerin)
B 110	von A 19 (AS Rostock-Süd) bis Kösterbecker Straße (18184 Roggentin) und von A 20 (AS Tessin) bis A 20 (AS Jarmen) und von B 194 (17109 Demmin) bis B 194 (innerhalb Demmin geht B 110 in B 194 über)
B 191	von A 24 (AS Neustadt-Glewe) bis L 083 (19370 Parchim) und von L 083 bis B 103 (19395 Plau am See) und von A 14 (AS Grabow) bis LG Mecklenburg-Vorpommern/Niedersachsen
B 192	von A 19 (AS Malchow) bis B 392 und L 17 (19399 Goldberg)
B 194	von B 104 (17153 Stavenhagen) bis Pommerndreieck (18516 Süderholz)

⁹ GVZ = Güterverkehrszentrum.

Streckenliste – Stand 10. Änderungsverordnung

B 195	von A 24 (AS Zarrentin) bis Straße Ausbau (19258 Gallin)
B 197	von A 20 (AS Neubrandenburg Ost) bis B 104 (17039 Sponholz)
B 198	von B 103 (19395 Plau am See) bis L 241 (17209 Bütow)
B 206	von A 20 (AS Weede) bis A 21 (AS Bad Segeberg-Nord)
B 208	von A 20 (AS Wismar-Mitte) bis B 106 (23970 Wismar)
B 247	von A 4 (AS Gotha) bis Westfalenstraße, 99885 Ohrdruf
B 247	von A 38 (AS Leinefelde-Worbis) bis Abfahrt Leinefelde-Süd, L 1032, 37327 Leinefelde-Worbis
B 255	von A3 (AS Montabaur) bis Übergang B 49
B 256	von A 61 (AS Kruft) bis Übergang K 47, von A 3 (AS Neuwied) bis Oberhonnefeld, Weyerbuscher Weg und von B 8 (Altenkirchen) bis Übergang B 414 (Altenkirchen)
B 257	von A 565 bis Ahrbrück, Kesselinger Straße
B 262	von A 48 (AS Mayen) bis A 61 (AS Mendig)
B 266	von Übergang A 573 bis B 9
B 270	von Kaiserslautern, Opelkreisel bis L 367
B 272	von A 65 (AS Landau Nord) bis K 40 bei Hochstadt (Pfalz)
B 273	von B 5 bis Abzweig Robert-Bosch-Straße (Kreisverkehr) der Stadt Nauen
B 281	von A 9 (AS Triptis) bis Kreisverkehr, 07819 Oberpöllnitz (B 281)
B 281	von A 73 (AS Eisfeld-Nord) über B 281 (ehemalige B 4) bis An der Gromauer (Gewerbegebiet Gromauer), 98673 Eisfeld
B 282	von A 9 (AS Schleiz) bis L 1095, 07907 Schleiz
B 303	von A 9 (AS Bad Berneck / Himmelkron) bis A 93 (AS Marktredwitz Nord)
B 321	von A 24 (AS Suckow) bis B 191 (19370 Parchim) und von B 191 (19370 Parchim) bis LUP ¹⁰ 29 (19230 Hagenow)
B 322	von AD Delmenhorst (B 75) bis A 1 (AD Stuhr)
B 327	von B 9 (Koblenz) bis B 42 (Koblenz)
B 392	von B 192 (19399 Goldberg) bis (19089 Crivitz)
B 404	von A 21 (AS Wankendorf) bis Stadtgrenze Kiel
B 412	von A 61 (AS Niederzissen) bis Niederzissen, Industriegebiet Scheid
B 413	von L 305 (Herschbach/Freirachdorf) bis B 8 (Höchstenbach)
B 414	von Übergang B 256 (Altenkirchen) bis K 151 (Altenkirchen)
B 429	von A 480 (AS Wettenberg) bis Kreuzung mit B 49 (Klein Linden)
B 469	von LG Hessen/Bayern bis südlich Trennfurt (südlicher Ortsanschluss)

¹⁰ Kreisstraße im Landkreis Ludwigslust-Parchim.

Streckenliste – Stand 10. Änderungsverordnung

Nachgeordnetes Straßennetz Baden-Württemberg

	A 81 AS Ludwigsburg Nord, B 27 Richtung Bietigheim-Bissingen, Ludwigsburger Straße, Porschestraße, Carl-Benz-Straße 17
	Carl-Benz-Straße 17, 71634 Ludwigsburg in Richtung Junkerstraße, Porschestraße, Ludwigsburger Straße, B 27 Richtung Ludwigsburg/Heilbronn, AS Ludwigsburg Nord (A 81)
	von A 5 an AS Rastatt-Nord (49) auf B 462, K 3716, Untere Wiesen (K 3716), Lochfeldstraße, Rotackerstraße, bis Rotackerstraße 12, 76437 Rastatt
	Rotackerstraße 12, 76437 Rastatt, Lochfeldstraße, Untere Wiesen (K 3716), B 462 bis AS Rastatt-Nord (49)
	von A 6 Ausfahrt 24 Mannheim Sandhofen, B 44 Richtung Sandhofen/Waldhof/Hafen, Bürstadter Straße, Diffenestraße, Ölhafenstraße bis Wendehammer sowie Otto-Hahn-Straße bis Ecke Werner-Heisenberg-Straße
	von Otto-Hahn-Straße Ecke Werner-Heisenberg-Straße, Ölhafenstraße, Diffenestraße, Bürstadter Straße, B 44 Richtung Großgerau, Ludwigshafen bis Ausfahrt 24 Mannheim Sandhofen A 6
	von A 6 Ausfahrt 24 Mannheim Sandhofen, B 44 Richtung Sandhofen Waldhof/Hafen, Bürstadter Straße bis Priebuser Straße
	Priebuser Straße, Bürstadter Straße, B 44 Richtung Großgerau, Ludwigshafen bis Ausfahrt 24 Mannheim Sandhofen A 6
	AK Böblingen-Hulb (Ausfahrt 24), B 464 (Richtung Norden), Ausfahrt Calwer Straße (L 1183), Calwer Straße (L 1183) (Richtung Sindelfingen), Gottlieb-Daimler-Straße bis Kreuzung Benzstraße, Benzstraße
	AK Böblingen-Hulb (Ausfahrt 24), B 464 (Richtung Norden), Ausfahrt Calwer Straße (L 1183), Calwer Straße (L 1183) (Richtung Sindelfingen), Benzstraße, Gottlieb-Daimler-Straße ab Kreuzung Benzstraße
	AK Böblingen-Hulb (Ausfahrt 24) – B 464 (Richtung Norden) – Ausfahrt Böblinger Straße (K 1073) – Böblinger Straße (K 1073) (Richtung Böblingen) – Gottlieb-Daimler-Straße – Benzstraße
	Benzstraße, Gottlieb-Daimler-Straße, Böblinger Straße (K 1073), B 464 (Richtung Süden), AK Böblingen-Hulb (Ausfahrt 24) A 81
	Benzstraße, Gottlieb-Daimler-Straße ab Kreuzung Benzstraße (Richtung Norden), Calwer Straße (L 1183) (Richtung Darmsheim), Auffahrt B 464, B 464 (Richtung Süden), Einfahrt AK Böblingen-Hulb (Einfahrt 24)
	Entenseestraße, Gottlieb-Daimler-Straße (Richtung Norden), Calwer Straße (L 1183) (Richtung Darmsheim), Auffahrt B 464, B 464 (Richtung Süden), Einfahrt AK Böblingen-Hulb (Einfahrt 24)
	AK Böblingen-Hulb (Ausfahrt 24), B 464 (Richtung Norden), Ausfahrt Böblinger Straße (K 1073), Böblinger Straße (K 1073) (Richtung Dagersheim), Schickardstraße
	AK Böblingen-Hulb (Ausfahrt 24), B 464 (Richtung Süden), Ausfahrt Herrenberger Straße (K 464), Überfahrt Herrenberger Straße K 464, Schickardstraße
	Schickardstraße, Böblinger Straße (K 1073) (Richtung Böblingen), Einfahrt

Streckenliste – Stand 10. Änderungsverordnung

	Böblinger Straße (K 1073) auf B 464, B 464 (Richtung Süden), Einfahrt AK Böblingen-Hulb (Einfahrt 24)
	Schickardstraße, Herrenberger Straße K 464/K 1077, Auffahrt Herrenberger Straße (K 464/K 1077) auf B 464, B 464 (Richtung Norden), Einfahrt AK Böblingen-Hulb (Einfahrt 24)
	Schickardstraße, Böblinger Straße (K 1073) (Richtung Böblingen), Auffahrt B 464, B 464 (Richtung Norden), Ausfahrt Calwer Straße (L 1183), Calwer Straße (L 1183) (Richtung Sindelfingen), Gottlieb-Daimler-Straße bis Kreuzung Benzstraße, Benzstraße
	Schickardstraße, Böblinger Straße (K 1073) (Richtung Böblingen), Auffahrt B 464, B 464 (Richtung Norden), Ausfahrt Calwer Straße (L 1183), Calwer Straße (L 1183) (Richtung Sindelfingen), Benzstraße, Gottlieb-Daimler-Straße ab Kreuzung Benzstraße
	Schickardstraße, Herrenberger Straße K 464/K 1077, Auffahrt Herrenberger Straße (K 464/K 1077) auf B 464, B 464 (Richtung Norden), Ausfahrt Calwer Straße (L 1183), Calwer Straße (L 1183) (Richtung Sindelfingen), Gottlieb-Daimler-Straße bis Kreuzung Benzstraße, Benzstraße
	Schickardstraße, Herrenberger Straße K 464/K 1077, Auffahrt Herrenberger Straße (K 464/K 1077) auf B 464, B 464 (Richtung Norden), Ausfahrt Calwer Straße (L 1183), Calwer Straße (L 1183) (Richtung Sindelfingen), Benzstraße, Gottlieb-Daimler-Straße ab Kreuzung Benzstraße
	Benzstraße, Gottlieb-Daimler-Straße ab Kreuzung Benzstraße (Richtung Norden), Calwer Straße (L 1183) (Richtung Darmsheim), Auffahrt B 464, B 464 (Richtung Süden), Ausfahrt Böblinger Straße (K 1073), Böblinger Straße (K 1073) (Richtung Dagersheim), Schickardstraße
	Benzstraße, Calwer Straße (L 1183) (Richtung Darmsheim), Auffahrt B 464, B 464 (Richtung Süden), Ausfahrt Böblinger Straße (K 1073), Böblinger Straße (K 1073), Schickardstraße
	Schickardstraße, Herrenberger Straße K 464/K 1077, Auffahrt Herrenberger Straße (K 464/K 1077) auf B 464, B 464 (Richtung Norden), Ausfahrt Calwer Straße (L 1183), Benzstraße
	AK Böblingen-Hulb (Ausfahrt 24), B 464 (Richtung Norden), Ausfahrt Böblinger Straße (K 1073), Böblinger Straße (K 1073) (Richtung Böblingen), Dornierstraße bis Otto-Lilienthal-Straße
	Dornierstraße, Böblinger Straße (K 1073) (Richtung Dagersheim), Auffahrt B 464, B 464 (Richtung Süden), Einfahrt AK Böblingen-Hulb (Einfahrt 24)
	Dornierstraße, Böblinger Straße (K 1073) (Richtung Dagersheim), Auffahrt B 464, B 464 (Richtung Norden), Ausfahrt Calwer Straße (L 1183), Calwer Straße (L 1183) (Richtung Sindelfingen), Gottlieb-Daimler-Straße bis Kreuzung Benzstraße, Benzstraße
	Dornierstraße, Böblinger Straße (K 1073) (Richtung Dagersheim), Auffahrt B 464, B 464 (Richtung Norden), Ausfahrt Calwer Straße (L 1183), Calwer Straße (L 1183) (Richtung Sindelfingen), Benzstraße, Gottlieb-Daimler-Straße ab Kreuzung Benzstraße
	Benzstraße, Gottlieb-Daimler-Straße ab Kreuzung Benzstraße (Richtung Norden), Calwer Straße (L 1183) (Richtung Darmsheim), Auffahrt B 464, B 464 (Richtung Süden), Ausfahrt Böblinger Straße (K 1073), Böblinger Straße (K

Streckenliste – Stand 10. Änderungsverordnung

	1073) (Richtung Böblingen), Dornierstraße bis Otto-Lilienthal-Straße
	Benzstraße (Richtung Norden), Calwer Straße (L 1183) (Richtung Darmsheim), Auffahrt B 464, B 464 (Richtung Süden), Einfahrt AK Böblingen-Hulb (Einfahrt 24)
	Benzstraße, Gottlieb-Daimler-Straße ab Kreuzung Benzstraße, Calwer Straße (L 1183) (Richtung Darmsheim), Auffahrt B 464, B 464 (Richtung Süden), Ausfahrt Herrenberger Straße (K 464), Überfahrt Herrenberger Straße, Schickardstraße
	Benzstraße, Calwer Straße (L 1183) (Richtung Darmsheim), Auffahrt B 464, B 464 (Richtung Süden), Ausfahrt Herrenberger Straße (K 464), Überfahrt Herrenberger Straße, Schickardstraße
	Benzstraße, Calwer Straße (L 1183) (Richtung Darmsheim), Auffahrt B 464, B 464 (Richtung Süden), Ausfahrt Böblinger Straße (K 1073), Böblinger Straße (K 1073) (Richtung Böblingen), Dornierstraße bis Otto-Lilienthal-Straße
	von AS 49 (Rastatt-Nord) Richtung Rastatt/Ötigheim, B 462, L 77a, Wilhelm-Busch-Straße bis Werk Rastatt Tor 1
	Werk Rastatt Tor 1, Wilhelm-Busch-Straße, L 77a, B 462, AS 49 (Rastatt-Nord)
	von AS 49 (Rastatt-Nord) Richtung Rastatt/Ötigheim, B 462, L 77a, Wilhelm-Busch-Straße in Zielstraße K 3769 bis Werk Rastatt Tor 7
	Werk Rastatt Tor 7, K 3769, Wilhelm-Busch-Straße, L 77a, B 462, AS 49 (Rastatt-Nord)
	von AS 49 (Rastatt-Nord) Richtung Rastatt/Ötigheim, B 462, B 3, Durmersheimer Straße, L 608, Otto-Eckerle-Straße, bis Zielstraße Benzstraße 17 (Seifert Logistik), 76316 Malsch und zweite Zielstraße, Stephanstraße (Einfahrt Seifert Logistics)
	Benzstraße 17 (Seifert Logistik), 76316 Malsch und zweite Zielstraße Stephanstraße (Einfahrt Seifert Logistics), Otto-Eckerle-Straße, L 608, Durmersheimer Straße, B 3, B 462, AS 49 (Rastatt-Nord)
	A 5 – Abfahrt Karlsruhe-Süd, B 3, Durmersheimer Straße, L 608, Otto-Eckerle-Straße, bis Zielstraße Benzstraße 17 (Seifert Logistik), 76316 Malsch und zweite Zielstraße Stephanstraße (Einfahrt Seifert Logistics)
	Benzstraße 17 (Seifert Logistik), 76316 Malsch und zweite Zielstraße Stephanstraße (Einfahrt Seifert Logistics), Otto-Eckerle-Straße, L 608, Durmersheimer Straße, B 3, A 5 – Abfahrt Karlsruhe-Süd
	A 5 AS 49 Rastatt-Nord, B 462, K 3714, Uchtweide, Nassenackerstraße, Kuppenheimer Straße, K 3713, L 67 Im Hardrain
	Im Hardrain, L 67, K 3713, Kuppenheimer Straße, Nassenackerstraße, Uchtweide, K 3714, B 462 bis AS 49 Rastatt-Nord
	Einsteinstraße 1 – 3, Ettlingen, Rudolf-Plank-Straße, L 607, B 3, AS 48 (Karlsruhe-Süd) auf A 5
	A 5, AS 48 (Karlsruhe-Süd), über B3 bis L 607, Rudolf-Plank-Straße bis Einsteinstraße 1 – 3, Ettlingen
	Im Hardrain, L 67, K 3713, Kuppenheimer Straße, Nassenackerstraße, Uchtweide, K 3714, B 462, L 77a, Wilhelm-Busch-Straße (L 77), K 3769, bis Werk Rastatt Tor 7
	Werk Rastatt Tor 7, K 3769, Wilhelm-Busch-Straße (L 77), L 77a, B 462, K 3714,

Streckenliste – Stand 10. Änderungsverordnung

	Uchtweide, Nassenackerstraße, Kuppenheimer Straße, K 3713, L 67 Im Hardrain
	Ötigheim Industriestraße, K 3717, B 3, B 462, AS Rastatt-Nord
	AS 49 Rastatt-Nord, B 462, B 3, B 36, K 3717, Industriestraße, Ötigheim
	Lochfeldstraße 33, Rastatt, Lochfeldstraße, K 3716, Untere Wiesen/K 3716, B 462, AS 49 (Rastatt- Nord) auf A 5. Von Autobahndreieck Karlsruhe auf A 8 bis AS 51 (Kreuz Stuttgart), weiter auf A 81 bis AS 24 (Böblingen-Hulb), B 464, Böblinger Straße, Dornierstraße bis Hanns-Klemm-Straße 27, Böblingen
	Hanns-Klemm-Straße 27, Böblingen, Dornierstraße, Böblinger Straße, B 464, AS 24 (Böblingen-Hulb) auf A 81, weiter bis AS 51 (Kreuz Stuttgart), weiter auf A 8 bis Kreuz Karlsruhe, weiter auf A 5 bis AS 49 (Rastatt-Nord), B 462, Untere Wiesen/K 3716, K 3716, Lochfeldstraße, Lochfeldstraße 33, Rastatt
	AS 49 Rastatt-Nord Richtung Rastatt/Ötigheim, B 462, B 3, Durmersheimer Straße (L 608), Daimlerstraße, Thomas-Dachser Straße 1
	Thomas-Dachser-Straße 1, Daimlerstraße, Durmersheimer Straße (L 608), B 3, B 462, AS 49 Rastatt-Nord
	(A 5) - Abfahrt Karlsruhe-Süd, B 3, Durmersheimer Straße (L 608), Daimlerstraße, Thomas-Dachser Straße 1
	Thomas-Dachser-Straße 1, Daimlerstraße, Durmersheimer Straße (L 608), B 3, AS Karlsruhe Süd (A 5)
	von Bahnhofstraße 66, Giengen über Robert-Bosch-Straße (L 1082) und B 19 bis AS 117 Giengen/Herbrechtingen (A 7)
	von Bahnhofstraße 66, Giengen über Robert-Bosch-Straße (L 1082), Daimlerstraße und B 19 bis AS 117 Giengen/Herbrechtingen (A 7)
	A 7 AS 117 Giengen/Herbrechtingen, B 492, B 19, Daimlerstraße 12
	Herbrechtingen Daimlerstraße 12, B 19, B 492, AS 117 Giengen/Herbrechtingen A 7
	A 7 AS 117 Giengen/Herbrechtingen, B 492/B 19, Am Bühlfeld 2 - 8, Giengen an der Brenz
	Am Bühlfeld 2 - 8, Giengen an der Brenz, B 492/B 19, AS 117 Giengen/Herbrechtingen A 7
	A 7 AS 116 Heidenheim, B 466a, B 466, Am Kalkwerk, Wilhelm-Kentner-Straße 1, Heidenheim
	Heidenheim Wilhelm-Kentner-Straße 1, Am Kalkwerk, B 466, B 466a, AS 116 Heidenheim A 7
	AS Langenau (A 7), Oberes Feld (L 1170) Richtung Albeck, Thomas-Dachser-Straße 1
	Thomas-Dachser-Straße 1, Oberes Feld (L 1170), AS Langenau (A 7)
	A 7 AS Langenau, Oberes Feld (L 1070), L 1079, Magirusstraße 4 - 10, Langenau
	Magirusstraße 4 - 10 Langenau, L 1079, Oberes Feld (L 1070) AS Langenau A 7
	A 81 AS 12 Ilsfeld, Auensteiner Straße (L 1100), Porschestraße 4
	Porschestraße 4 Ilsfeld, Auensteiner Straße (L 1100), AS 12 Ilsfeld (A 81)
	A 81 AS 7 Möckmühl, L 1047, Habichtshöfe 8 Möckmühl

Streckenliste – Stand 10. Änderungsverordnung

	Habichtshöfe 8 Möckmühl, L 1047, AS 7 Möckmühl A 81
	A 81 AS 7 Möckmühl, L 1047, Habichtshöfe 1 Möckmühl
	Habichtshöfe 1 Möckmühl, L 1047, AS 7 Möckmühl A 81
	A 81 AS 7 Möckmühl, L 1047, Baierklinge 2 Möckmühl
	Baierklinge 2 Möckmühl, L 1047, AS 7 Möckmühl A 81
	Habichtshöfe 8 Möckmühl, L 1047, Baierklinge 2 Möckmühl
	Baierklinge 2 Möckmühl, L 1047, Habichtshöfe 8 Möckmühl
	Mercedes-Benz-Tor 1, Sindelfingen, Käsbrunnlestraße, Rudolf-Diesel-Straße, Wolfgang-Brumme-Allee, AS 23 (Böblingen/Sindelfingen) auf A 81
	A81, AS 23 (Böblingen/Sindelfingen), Wolfgang-Brumme-Allee, Rudolf-Diesel-Straße, Käsbrunnlestraße, Mercedes-Benz Tor 1, Sindelfingen
	A 81 (aus Richtung Heilbronn kommend), bei AS 17 Stuttgart-Zuffenhausen auf B 10 (Richtung S-Zentrum/S-Zuffenhausen), bei Ausfahrt S-Stammheim/S-Zuffenhausen abfahren, Adestraße, Porschestraße 42, 70435 Stuttgart
	Porschestraße 42, 70435 Stuttgart, Adestraße (nach Nordwesten), Stammheimer Straße, B 10 Richtung A 81/Vaihingen/Enz, bei AS 17 Stuttgart-Zuffenhausen auf A 81 (Richtung Heilbronn) auffahren
	Sigelstraße 53 Kornwestheim, L 1143, Kornwestheimer Str./L 1143, B 27a, B 27, B 10, Adestraße 48 - 54, Stuttgart
	Adestraße 48 - 54 Stuttgart, Porschestraße, Stammheimer Straße, Adestraße, B 10, B 27, B 27 a, Kornwestheimer Straße/L 1143, L 1143, Sigelstraße 53 Kornwestheim
	Porschestraße 42, 70435 Stuttgart, Adestraße (nach Süden), Strohgäustraße nach Osten, Stammheimer Straße Richtung B 10, Adestraße, Auffahrt B 10
	von A 81 (AS 17 Stuttgart-Zuffenhausen) über B 10 Richtung S-Zuffenhausen/S-Zentrum/Korntal, Schwieberdingerstraße (AS Richtung S-Neuwirtshaus), Porschestraße
	Porschestraße, Schwieberdingerstraße (nach Nordwesten), Auffahrt B 10 Richtung A 81/Vaihingen/Enz bis AS 17 Stuttgart-Zuffenhausen (A 81)
	Fritz-Lieken-Straße 8 – 12, Bietigheim, K 1671, B 27, AS 15 (Ludwigsburg-Nord) auf A 81
	A 81, AS 15 (Ludwigsburg-Nord), B 27, K 1671, Fritz-Lieken-Straße 8 – 12, Bietigheim
	Ferdinand-Porsche-Straße 4, Besigheim, links auf Carl-Zeiss-Straße, rechts auf Carl-Benz-Straße, links auf Otto-Hahn-Straße, im Kreisverkehr zweite Abfahrt nehmen auf L 1115 in Richtung Autobahn, AS 13 (Mundelsheim) auf A 81
	A 81, AS 13 (Mundelsheim), L 1115 in Richtung Mundelsheim/Besigheim/Ottmarsheim, im Kreisverkehr erste Ausfahrt auf Otto-Hahn-Straße, rechts auf Carl-Benz-Straße, links auf Carl-Zeiss-Straße, rechts auf Ferdinand-Porsche-Straße 4, Besigheim
	A 81 (AS 16, Ludwigsburg-Süd), L 1140 (Richtung Schwieberdingen), L 1110 Richtung Stuttgart-Stammheim bis Am Containerbahnhof
	Am Containerbahnhof, L 1110 (Richtung A 81), L 1140 (Richtung A 81) bis A 81 (AS 16, Ludwigsburg-Süd)

Streckenliste – Stand 10. Änderungsverordnung

	Waltersberg 32 in Grünsfeld, L 512, Grünsfelder Straße in Richtung B 290, B 290 in Richtung Tauberbischofsheim verlassen, AS 3 (TBB) auf A 81
	A 81, AS 3 (TBB), B 290 in Richtung Bad Mergentheim, L 512, Waltersberg 32, Grünsfeld
	Industriepark 110, Osterburken, L 515 in Richtung Ravenstein, B 292 bis AS 6 (Osterburken) auf A 81
	A 81, AS 6 (Osterburken), B 292, L 515 in Richtung Osterburken, Industriepark 110, Osterburken
	Thomas-Dachser-Straße 1, Rottenburg, Mercedesstraße, B 28a Richtung Autobahn bis AS 29 (Rottenburg) auf A 81
	A 81, AS 29 (Rottenburg), B 28a Richtung Ergenzingen, links in Gewerbegebiet Ergenzingen, Mercedesstraße, Thomas-Dachser-Straße 1, Rottenburg
	Rudolf-Diesel-Straße 2 – 70806 Kornwestheim, Weststrandstraße bis Am Containerbahnhof
	Am Containerbahnhof, Weststrandstraße bis Rudolf-Diesel-Straße 2 – 70806 Kornwestheim
	Am Containerbahnhof in 70806 Kornwestheim, B 27a, Auffahrt B 27 in Richtung Stuttgart auf B 10 bis Ausfahrt Korntal, Adestraße
	Auffahrt B 10 Adestraße (Richtung Ulm, Ludwigsburg, Kornwestheim, S-Zentrum) weiter auf B 27 in Richtung Ludwigsburg/Kornwestheim bis Ausfahrt S-Zuffenhausen/Kornwestheim-Süd
	A 81 AS 18 Feuerbach B 295, Zeissstraße, Benzstraße, Porschestraße 1 sowie 3
	Porschestraße 1 sowie 3, Benzstraße, Zeissstraße, B 295, AS 18 Feuerbach A 81
	AS 18 Feuerbach (A 81), B 295, L 1143 Flachter Straße, L 1141 Hemminger Straße, Holderäcker Straße bis Motorstraße 9
	Motorstraße 9, Holderäckerstraße, L 1141 Hemminger Straße, L 1143 Flachter Straße, B 295, AS 18 Feuerbach (A 81)
	Ulmer Straße 75, 73066 Uhingen, Auffahrt Richtung B 10/Ulm/Stuttgart/B 297, B 10/B 297 Richtung Stuttgart/Kirchheim/T., weiter auf B 10/B 297, Neckartalstraße/B 10, Pragstraße/B 10, B 10/B 27, B 27 bis Ausfahrt B 27a Richtung Möglingen/Kornwestheim-Süd, B 27a, Am Containerbahnhof, 70806 Kornwestheim
	Am Containerbahnhof, 70806 Kornwestheim, B 27a, B 27 Richtung B 10/Stuttgart, Heilbronner Straße/B 10/B 27, Pragstraße/B 10, Neckartalstraße/B 10, B 10, bei Ausfahrt GP-Faurndau auf B 297, Ulmer Straße, Ulmer Straße 75, 73066 Uhingen
	Ulmer Straße 75, 73066 Uhingen, Auffahrt Richtung B 10/Ulm/Stuttgart/B 297, B 10/B 297 Richtung Stuttgart/Kirchheim/T., weiter auf B 10/B 297, Neckartalstraße/B 10, Pragstraße/B 10, B 10/B 27, B 10 bis Ausfahrt Richtung Korntal, Adestraße, Strohgäustraße, Otto-Dürr-Straße bis Otto-Dürr-Straße 6, 70435 Stuttgart
	Otto-Dürr-Straße 6, 70435 Stuttgart, Otto-Dürr-Straße, Nordseestraße, Schwieberdinger Straße (Richtung Südosten), Strohgäustraße, Adestraße (Richtung B 10), B 10 (Richtung Ulm/Ludwigsburg/Kornwestheim/S-Zentrum), Heilbronner Straße/B 10/B 27, Pragstraße/B 10, Neckartalstraße/B 10, B 10, bei Ausfahrt GP-Faurndau auf B 297, Ulmer Straße, Ulmer Straße 75, 73066

Streckenliste – Stand 10. Änderungsverordnung

	Uhingen
	B 10 (aus Richtung Plochingen kommend), bei Ausfahrt Uhingen-West/Nassachtal auf L 1152, Stuttgarter Straße, Seestraße, Bleichereistraße bis Bleichereistraße 62, 73066 Uhingen
	B 10 (aus Richtung Uhingen kommend), bei Ausfahrt Uhingen-West/Nassachtal auf L 1152
	Bleichereistraße 62, 73066 Uhingen, Bleichereistraße, Seestraße, Stuttgarter Straße, L 1152, auf B 10 (in Richtung Stuttgart/Plochingen)
	L 1152 (ab Kreuzung zur Stuttgarter Straße, Uhingen) auf B 10 (in Richtung Uhingen/Göppingen)
	von A 81 (AS 29, Rottenburg) über B 28a, L 1361, Carl-Friedrich-Gauß-Straße in Lise-Meitner-Straße, Nagold
	von Lise-Meitner-Straße, Nagold, über Carl-Friedrich-Gauß-Straße, L 1361, B 28a auf A 81 (AS 29, Rottenburg)
	von A 81 (AS 29, Rottenburg) über B 28a, L 1361, K 4346, Graf-Zeppelin-Straße in Lise-Meitner-Straße, Nagold
	von Lise-Meitner-Straße, Nagold, über Graf-Zeppelin-Straße, K 4346, L 1361, B 28a auf A 81 (AS 29, Rottenburg)
	von A 81 (AS 29, Rottenburg) über B 28a, L 1361, Nagolder Straße, L 361, Graf-Zeppelin-Straße in Lise-Meitner-Straße, Nagold
	von Lise-Meitner-Straße, Nagold, über Graf-Zeppelin-Straße, L 361, Nagolder Straße, L 1361, B 28a auf A 81 (AS 29, Rottenburg)
	A 81, AS 28 (Herrenberg), B 296, Tübinger Straße, Hindenburgstraße, Nagolder Straße, Mühlstraße, K 1047 Zeppelinstraße, Daimlerstraße, B 14 in Richtung Nufringen/Gärtringen bis AS 27 (Gärtringen) auf A 81
	A 81, AS 27 (Gärtringen), B 14 in Richtung Herrenberg, Daimlerstraße, K 1047 Zeppelinstraße, Mühlstraße, Nagolder Straße, Hindenburgstraße, Tübinger Straße, B 296 bis AS 28 (Herrenberg) auf A 81
	von A 81 (AS 10, Weinsberg/Ellhofen) über B 39a Autobahnzubringer, B 39, Heilbronner Straße L 1101, Weidachstraße in Lindichstraße, Weinsberg
	von Lindichstraße in Weinsberg über Weidachstraße, Heilbronner Straße L 1101, B 39, B 39a Autobahnzubringer auf A 81 (AS 10, Weinsberg/Ellhofen)
	Altkrautheim, L 515/Ginsbacher Straße, L 1025/L 515/Gommersdorfer Straße, L 515/Marienplatz, L 515, L 515/Krautheimer Straße, Assamstadter Straße, Windischbucher Straße, L 514/Friedhofstraße, L 514, Zur Wasserscheide, B 292, A 81 (AS Boxberg, Richtung Würzburg)
	A 81 (AS Boxberg), B 292, Zur Wasserscheide, L 514, L 514/Friedhofstraße, Windischbucher Straße, Assamstadter Straße, L 515/Krautheimer Straße, L 515, L 515/Marienplatz, L 1025/L 515/Gommersdorfer Straße, L 515/Ginsbacher Straße, Altkrautheim
	A 8 (aus Richtung Stuttgart kommend), AS 46 Heimsheim, L 1134, L 1180/Leonberger Straße, Steinäckerstraße, 71292 Friolzheim (bis Ecke Steinäckerstraße/Kornfeldstraße)
	Steinäckerstraße (ab Ecke Kornfeldstraße/Steinäckerstraße), 71292 Friolzheim, Leonberger Straße/L 1180, L 1134, AS 46 Heimsheim auf A 8 (Richtung

Streckenliste – Stand 10. Änderungsverordnung

	Stuttgart)
	A 8 (aus Richtung Augsburg kommend) – bei Ausfahrt 62 Ulm-West auf B 10 in Richtung Ulm – Ausfahrt Jungingen/Lehr – weiter auf L 1165 – im Kreisverkehr auf Gemeindeverbindungsstraße von AS Ulm-Lehr nach Dornstadt (B 10 alt/Stuttgarter Straße) in Richtung Nord – Ausfahrt Stelzenäcker – links in Eiselauer Weg – Albrecht-Berblinger-Straße 2, 89160 Dornstadt (KV Terminal Ulm)
	Albrecht-Berblinger-Straße 2, 89160 Dornstadt (KV Terminal Ulm) – Eiselauer Weg – Stelzenäcker – links Richtung Ulm auf Gemeindeverbindungsstraße von AS Ulm-Lehr nach Dornstadt (B 10 alt/Stuttgarter Straße) – L 1165 – dann rechts auf B 10 Richtung Stuttgart/A 8 – bei Ausfahrt A 8 München in Richtung München
	A 8 bei Ausfahrt 62 Ulm-West auf B 10 in Richtung Ulm – Ausfahrt Jungingen/Lehr – weiter auf L 1165 – im Kreisverkehr auf Gemeindeverbindungsstraße von AS Ulm-Lehr nach Dornstadt (B 10 alt/Stuttgarter Straße) in Richtung Nord – Ausfahrt Stelzenäcker bis Mergelgrube
	Mergelgrube, Stelzenäcker – links Richtung Ulm auf Gemeindeverbindungsstraße von AS Ulm-Lehr nach Dornstadt (B 10 alt/Stuttgarter Straße) – L 1165 – dann rechts auf B 10 Richtung Stuttgart/A 8 – AS 62 Ulm West
	A 8 bei Ausfahrt 63 Ulm Ost auf B 19 Richtung Ulm bis Albstraße 92
	Albstraße 92, B 19, A 8, AS 63 Ulm-Ost
	von A8 bei Ausfahrt 54 (Esslingen) auf L 1202, Esslinger Straße, Plieninger Straße, L 1204/L 1209, L 1204, K 1269, Plieninger Straße 56 (Ostfildern)
	Plieninger Straße 56 (Ostfildern), K 1269, L 1204, L 1204/L 1209, Plieninger Straße, Esslinger Straße, L 1202, A 8, AS 54 (Esslingen)
	von A 8 bei Ausfahrt 52a - 52b, Nord-Süd-Straße, Maybachstraße, bis Benzstraße 11 (Leinfelden - Echterdingen)
	Benzstraße 11 (Leinfelden-Echterdingen), Maybachstraße, Nord-Süd-Straße, auf A 8 (AS 52a-52b)
	Albstraße 92, K 9911 Stuttgarter Straße in Richtung Norden, Stelzenäcker, Mergelgrube
	Mergelgrube – Stelzenäcker – links Richtung Ulm auf Gemeindeverbindungsstraße von AS Ulm-Lehr nach Dornstadt (B 10 alt/Stuttgarter Straße K 9911) – Albstraße 92
	Erlenweg, 89173 Lonsee-Luizhausen, B 10 (Richtung Ulm) bis AS 62 Ulm-West
	ab AS 62 Ulm-West B 10 (Richtung Norden) bis Abfahrt Erlenweg, Erlenweg, 89173 Lonsee-Luizhausen
	Lise-Meitner-Straße 10, Nagold, rechts in Graf-Zeppelin-Straße, Kreisverkehr 2. Ausfahrt auf K 4346 Richtung Mötzingen, nächster Kreisverkehr 1. Ausfahrt Richtung L 1361, links auf L 1361, geradeaus L 361, rechts auf L 362, Kreisverkehr Eisberg 2. Ausfahrt Richtung Herrenberg, K 1030, Kreisverkehr Emminger Straße, Kreisverkehr K 1047 und K 1081, Gewerbegebiet Herrenberg Zeppelin- und Daimlerstraße, B 14, Weiterfahrt bis Böblingen, Herrenberger Straße bis Auffahrt B 464 in Richtung Sindelfingen, Benzstraße, Sindelfingen

Streckenliste – Stand 10. Änderungsverordnung

	<p>Benzstraße, Sindelfingen auf B 464, Herrenberger Straße, B 14, Gewerbegebiet Herrenberg Zeppelin- und Daimlerstraße, Kreisverkehr K 1081 und K 1047, Kreisverkehr Emminger Straße, K 1030, L 362, Kreisverkehr Eisberg 2. Ausfahrt Richtung Nagold, links auf L 361, geradeaus L 1361, rechts Richtung Iselshausen zum Kreisverkehr K 4346, Kreisverkehr 3. Ausfahrt auf K 4346 Iselshausen, nächster Kreisverkehr 1. Ausfahrt in Graf-Zeppelin-Straße, Lise-Meitner-Straße 10, Nagold</p>
--	---

Streckenliste – Stand 10. Änderungsverordnung

Nachgeordnetes Straßennetz Bayern

Straße	Streckenabschnitt
B 2	von A 9 (AS Bayreuth-Nord) über B 2, Lehengraben und Bühlstraße bis Bühlstraße 5 – 7, Bindlach
B 2	von A 72 (AS Hof/Töpen) über B 2 und Thomas-Dachser-Straße bis Thomas-Dachser-Straße 1, Hof
B 2 WUG 18	von B 2, über Buchenweg, WUG 18/Jahnstraße bis Jahnstraße 18, Weißenburg
B 2	von B 2 (AS Gersthofen-Nord) über Messerschmittstraße, Gutenbergstraße und Finkenweg bis Finkenweg 11, Gersthofen
B 2 A ¹¹ 5	von B 2 (AS Gersthofen-Nord) über Kreisstraße A 5, Messerschmittstraße und Einsteinring bis Einsteinring 8, Gersthofen
B 2	von B 2 (AS Gersthofen-Nord) über Messerschmittstraße, Gutenbergstraße und rechts Thyssenstraße bis Thyssenstraße 43, Gersthofen
B 2 St 2036	von B 2 (AS Gersthofen) über St 2036, Bahnhofstraße, Dieselstraße und Finkenweg bis Finkenweg 11, Gersthofen
B 2 St 2069	von A 99 (AS Germering-Nord) über B 2, St 2069 und Holzkirchner Straße bis Holzkirchner Straße 10, Eichenau
B 2 HO ¹² 1	von A 72 (AS Hof/Töpen) über B 2, HO 1 und Tiefendorfer Straße bis Tiefendorfer Straße 5, Töpen
B 2 St 2380 AIC ¹³ 25	von B 17 (AS Königsbrunn-Süd) über Bobinger Straße, Lechstraße, St 2380, B 2, Chippenham-Ring, AIC 25 bis A 8 (AS Friedberg)
B 2	von B 2 (AS Asbach-Bäumenheim) über B 16 (AS Rain-Ost) und Süd-Ost-Umgehungsstraße Rain bis Donauwörther Straße 3 – 5, Rain
B 8 B 299	von A 73 (AS Feucht) über B 8, B 299, Münchener Ring und Alois-Senefelder-Straße bis Alois-Senefelder-Straße 5, Neumarkt i.d. OPf.
B 8 St 2315	von A 3 (AS Marktheidenfeld) über B 8 bis km 30, 350 der St 2315
St 2660	von A 3 (AS Neutraubling) über St 2145, St 2660, Straubinger Straße, Osthafenstraße und Lagerstraße bis Lagerstraße 1, Regensburg
B 8 WÜ ¹⁴ 28	von A 3 (AS Rottendorf) über B 8, WÜ 28, Kitzinger Straße, WÜ 28 und Alte Landstraße bis Alte Landstraße 2, Gerbrunn
B 8	von A 3 (AS Rottendorf) über B 8, Schützenstraße, Westtangente, Äußere Sulzfelder Straße, Holländer Weg, Glauberstraße, Neue Mainländer bis Neue Mainländer 3, 97318 Kitzingen
B 8 R ¹⁵ 5	von A 3 (AS Rosenhof) über B 8 und Kreisstraße R 5 und Schloßstraße und Rosenhofer Straße bis Rosenhofer Straße 9, Neutraubling

¹¹ Kreisstraße im Landkreis Augsburg.

¹² Kreisstraße im Landkreis Hof.

¹³ Kreisstraße im Landkreis Aichach-Friedberg.

¹⁴ Kreisstraße im Landkreis Würzburg.

¹⁵ Kreisstraße im Landkreis Regensburg.

Streckenliste – Stand 10. Änderungsverordnung

B 8	von A 3 (AS Rosenhof) über Ostumgehung Neutraubling, Rosenhofer Straße und Oberheisinger Straße bis Oberheisinger Straße 7, Neutraubling
B 8	von A 92 (AS Plattling-West) über B 8, Nicolausstraße, Robert-Bosch-Straße bis Robert-Bosch-Straße 5, Plattling
B 8	von A 92 (AS Plattling-West) über B 8, Nicolausstraße, Gottlieb-Daimler-Straße bis Gottlieb-Daimler-Straße 14, Plattling
St 2145 St 2660	von A 3 (AS Neutraubling) über St 2145, St 2660, Ostumgehung Neutraubling, Rosenhofer Straße und Oberheisinger Straße bis Oberheisinger Straße 7, Neutraubling
B 10 St 2509 St 2021	von A 7 (AS Nersingen) über B 10, St 2509, St 2021 und Gewerbestraße bis Gewerbestraße 6a, Elchingen
B 10 St 2509 St 2021	von A 7 (AS Nersingen) über B 10, St 2509, St 2021 und Glockeraustraße bis Glockeraustraße 20, Elchingen
B 10	von A 7 (AS Nersingen) über B 10, Europastraße und Otto-Hahn-Straße bis Ernst-Abbe-Straße 5 – 7, Neu-Ulm
B 11	von A 92 (AS Freising-Süd) über B 11 und Römerstraße bis Römerstraße 5, Neufahrn
B 12	von A 96 (AS Lindau) über B 12, Bregenzer Straße bis Bregenzer Straße 133, Lindau
B 12 St 2055 St 2009	von A 7 (AS Kempten (Allgäu)) über B 12, Stephanstraße, Berliner Platz, Adenauerring, St 2055, Rottachstraße, St 2009, Memminger Straße, Stiftsbleiche und Memminger Straße bis Memminger Straße 140, Kempten
B 13	von A 92 (AS Unterschleißheim) über B 13 und Franz-Lehner-Straße bis Franz-Lehner-Straße 11, Unterschleißheim
B13 St 2342	von A 92 (AS Unterschleißheim) über B 13, St 2342 (Landshuter Straße) und Ohmstraße bis Ohmstraße 2, 85716 Unterschleißheim
B 13 St 2223	von A 6 (AS Ansbach) über B 13, An der Eich, St 2223, B 13 und Eyber Straße bis Anschluss B 14
B 14	von A 93 (AS Wernberg-Köblitz) über B 14 und Klaus-Conrad-Straße bis Klaus-Conrad-Straße 2, Wernberg
B 14 St 1066	von A 6 (AS Aurach) über B 14 und St 1066 bis Steinauer Weg 7, Aurach
B 14 St 1066	von A 6 (AS Aurach) über B 14 und St 1066 bis Steinauer Weg 383, Autohof
B 14 St 2410	von A 6 (AS Neuendettelsau) über St 2410 und B 14 bis A 6 (AS Aurach)
B 14 St 2240	von A 9 (AS Lauf) über B 14, St 2240, Laufer Straße und Industriestraße bis Industriestraße 22, Leinburg-Diepersdorf
B 14 St 2240	von A 9 (AS Lauf) über B 14, St 2240, Laufer Straße, Industriestraße und Reichswaldstraße und Vogelherdstraße bis Vogelherdstraße 6, Leinburg-Diepersdorf
B 14 St 2240	von A 9 (AS Lauf) über B 14, St 2240, Laufer Straße, Industriestraße und Reichswaldstraße bis Reichswaldstraße 6, Leinburg-Diepersdorf

Streckenliste – Stand 10. Änderungsverordnung

B 14 LAU ¹⁶ 7	von A 9 (AS Lauf a. d. Pegnitz) über B 14, LAU 7 und Industriestraße bis Industriestraße 28, Lauf an der Pegnitz
B 14	von A 9 (AS Lauf a. d. Pegnitz) über B 14 und Oskar-Sembach-Ring bis Oskar-Sembach-Ring 1, Lauf an der Pegnitz
B 15	von A 3 (AS Regensburg-Ost) über B 15, Max-Planck-Straße und Leibnizstraße bis Leibnizstraße 8, Regensburg
B 15	von A 3 (AS Regensburg-Ost) über B 15, Leibnizstraße, Max-Planck-Straße und Junkerstraße bis Junkerstraße 7, Regensburg
B 15	von A 3 (AS Regensburg-Ost) über B 15, Leibnizstraße, Max-Planck-Straße und Herbert-Quandt-Allee bis BMW AG, Regensburg
B 15	von A 3 (AS Regensburg-Ost) über B 15, Leibnizstraße, Max-Planck-Straße und Junkerstraße bis Junkerstraße 10 und 14, Regensburg
B 15	von A 3 (AS Regensburg-Ost) über B 15, Leibnizstraße, Max-Planck-Straße und Burgweintinger Straße bis Burgweintinger Straße 31, Regensburg
B 15	von A 9 (AS Hof-West) über B 15, Kulmbacher Straße, Jahnstraße, Ernst-Reuter-Straße, Wunsiedler Straße und Hans-Böckler-Straße bis Güterverkehrszentrum Hof, Am Güterbahnhof 10, Hof
B 15	von A 93 (AS Hof-Süd) über B 15, Ernst-Reuter-Straße, Wunsiedler Straße und Hans-Böckler-Straße bis zum Güterverkehrszentrum Hof, Am Güterbahnhof 10, 95032 Hof
B 15	von A 93 (AS Reischenhart) über B 15 und Kufsteiner Straße bis Kufsteiner Straße 100, Raubling
B 15	von Regensburg, Max-Planck-Straße über B 15 und Burgweintinger Straße bis Burgweintinger Straße 31, Regensburg
B 15 B 299	von B 15 (Äußere Regensburger Straße), Landshut, über B 299 und Landshuter Straße bis Landshuter Straße 100, Vilsbiburg
B 15 SAD ¹⁷ 5	von A 93 (AS Ponholz) über B 15, SAD 5, Obagstraße, Regensburger Straße bis Regensburger Straße 101, Maxhütte-Deglhof
B 15 St 2111	von A 3 (AS Regensburg-Ost) über Leibnizstraße und B 15 und Max-Planck-Straße bis Höhe Werkszufahrt, Tor 4, Regensburg
B 15 B 299	von A 92 (AS Landshut-Essenbach) über B 15, Neue Regensburger Straße, B 299, Siemensstraße, Neidenburger Straße und Ohmstraße bis Ohmstraße 2, Landshut
B 15n	von A 93 (Dreieck Saalhaupt) über B 15n und Ludwig-Erhard-Straße bis Ludwig-Erhard-Straße 1, 84069 Schierling
B 12 B 16 OAL ¹⁸ 5	von A 96 (AS Jengen/Kaufbeuren) bis AS Altdorf über B 16, OAL 5, Dietweg und Gewerbepark bis Gewerbepark 2 und OAL 5, B 16 und Füssener Straße bis Füssener Straße 1, Biessenhofen
B 12 OAL 7 OAL 10	von A 96 (AS Jengen/Kaufbeuren) über B 12 bis AS Geisenried weiter auf OAL 10, OAL 7 und Weitfeldstraße bis Gebrüder-Rösle-Straße, Marktoberdorf
B 12	von A 7 (AS Kempten) über B 12, B 16, OAL 5, Dietweg und Gewerbepark bis

¹⁶ Kreisstraße im Landkreis Nürnberger Land.

¹⁷ Kreisstraße im Landkreis Schwandorf.

¹⁸ Kreisstraße im Landkreis Ostallgäu.

Streckenliste – Stand 10. Änderungsverordnung

B 16 OAL 5	Gewerbepark 2, Biessenhofen
B 12 B 472	von B 12 (AS Marktoberdorf-West) über B 472 und Röntgenring bis Röntgenring 2, Marktoberdorf
B 12 B 472 OAL 7 OAL 10	von A 7 (AS Kempten) über B 12, B 472, OAL 10, OAL 7, Weitfeldstraße und Micheletalweg bis Johann-Georg-Fendt-Straße, Marktoberdorf
B 13 B 300	von A 9 (AS Langenbruck) über B 300, B 13, B 300, Augsburger Straße und Industriestraße bis Industriestraße 2, Aichach
B 13	von A 3 (AS Würzburg-Randersacker) über B 13, Anschluss Eibelstadt, Brückenstraße, Mainparkring bis Mainparkring 3, Eibelstadt
B 15	von A 9 (AS Hof-West) über B 15, Kulmbacher Straße, Am Kulm und Fuhrmannstraße bis Fuhrmannstraße 8, Hof/Saale
B 15	von A 3 (AS Regensburg-Ost) über B 15, Max-Planck-Straße, Osttangente, Äußere Wiener Straße bis Äußere Wiener Straße 11, Regensburg
B 15 B 299 TIR ¹⁹ 5 TIR 7	von A 93 (AS Mitterteich-Süd) über B 299, B 15, TIR 5, TIR 7 und Liebenstein bis Liebenstein 15, Plößberg
B 15	von A 3 (AS Regensburg-Ost) über B 15, Leibnizstraße, Max-Planck-Straße, B 15, Siemensstraße, Kremser Straße bis Kremser Straße 18, 93055 Regensburg
B 15 St 2145	von A 3 (AS Regensburg-Ost) über B 15, Leibnizstraße, Max-Planck-Straße, B 15, St 2145, Walhallastraße, Herbert-Quandt-Allee bis Herbert-Quandt-Allee, 93055 Regensburg
B 15 R 21	von A 93 (AS Regenstauf) über R 21, An der Hasler Zell, B 15, Regensburger Straße und Dr.-Pfannenstiel-Straße bis Dr.-Pfannenstiel-Straße 12, 93128 Regenstauf
B 16	von A 9 (AS Manching) über B 16, AS Gewerbepark Geisenfeld/Ilmendorf, Germanenstraße, Keltenstraße und Bajuwarenstraße bis Bajuwarenstraße 4, 85290 Geisenfeld
B 16	von A 9 (AS Manching) über B 16, AS Gewerbepark Geisenfeld/Ilmendorf, Germanenstraße und Bajuwarenstraße bis Bajuwarenstraße 4, 85290 Geisenfeld
B 16	von A 9 (AS Manching) über B 16, AS Gewerbepark Geisenfeld/Ilmendorf, Germanenstraße und Römerstraße bis Römerstraße, 85290 Geisenfeld
B 16	von A 93 (AS Regensburg-Nord) über B 16, Chamer Straße und Vilsecker Straße bis Vilsecker Straße 2, Regensburg
B 16 Rs ²⁰ 6	von Vilsecker Straße 2, Regensburg, über Rs 6, Coburger Straße, Weidener Straße und B 16 bis A 93 (AS Regensburg-Nord)
B 16	von Anschluss B 12/B 16 über Gewerbestraße und Nordstraße bis Nordstraße 20, Marktoberdorf
B 16	von A 93 (AS Siegenburg) über B 299, B 16 und Umbertshausener Weg bis

¹⁹ Kreisstraße im Landkreis Tirschenreuth.

²⁰ Kreisstraße in der Stadt Regensburg.

Streckenliste – Stand 10. Änderungsverordnung

B 299	Umbertshausener Weg 7, Neustadt an der Donau
B 16 B 299	von Raffineriestraße 120, Neustadt an der Donau, über Raffineriestraße, B 16, B 299 und Umbertshausener Weg bis Umbertshausener Weg 7, Neustadt an der Donau
B 16 B 299 St 2043	von Neuburg an der Donau, Ruhrstraße 13 über Ruhrstraße, Grünauer Straße, St 2043, B 16, B 299 und Riedenburger Straße bis Riedenburger Straße 25, Pförring
B 16 St 2035	von A 9 (AS Manching) über B 16, St 2035 und Augsburgsberger Straße bis Industriegebiet Augsburgsberger Straße und weiter über Augsburgsberger Straße bis Augsburgsberger Straße 113, Neuburg an der Donau
B 16 St 2043	von A 9 (AS Manching) über B 16, St 2043, Grünauer Straße und Ruhrstraße bis Ruhrstraße 13, Neuburg an der Donau
B 16 ND ²¹ 18	von B 16 (AS Weichering/Osterfeldsiedlung) über ND 18 und Glockenbecherstraße bis Glockenbecherstraße 1 – 7, Weichering
B 16	von A 9 (AS Manching) über B 16 und Umbertshausener Weg bis Umbertshausener Weg 7, Neustadt an der Donau
B 16	von A 8 (AS Günzburg) über B 16 (bis zur AS Gewerbegebiet Donauried), Lochfelbenstraße, Max-Planck-Straße bis Max-Planck-Straße 7, Günzburg
B 16a	von A 9 (AS Ingolstadt-Nord) über Römerstraße, B 16a, Limesstraße und Akeleistraße bis Akeleistraße, Ingolstadt
B 16a EI ²² 39	von A 9 (AS Ingolstadt-Nord) über B 16a, EI 39, Dieselstraße und Gutenbergstraße bis Gutenbergstraße, Großmehring
B 17	von A 8 (AS Augsburg-West) über B 17 und B 17, AS Stuttgarter Straße und Otto-Hahn-Straße bis Welsersstraße 6, Gersthofen
B 19	von A 7 (AS Kempten-Leubas) über B 19, Kaufbeurer Straße und Dieselstraße bis Dieselstraße 18, Kempten
B 19	von A 7 (AS Würzburg/Estenfeld) über B 19, Anschluss Gewerbegebiet Wachtelberg, Wachtelberg bis Wachtelberg 19, Kürnach
B 19 St 2260 WÜ 26	von A 7 (AS Würzburg/Estenfeld) über B 19, St 2260, WÜ 26 und Industriepark bis Industriepark 7 – 11, Kürnach
B 19	von A 7 (AS Kempten-Leubas) über B 19, Kaufbeurer Straße, Dieselstraße, Ursulasrieder Straße und ab Kreuzung mit Dieselstraße und Holzbachweg bis Ursulasrieder Straße 2, Kempten
B 20	von A 3 (AS Straubing) über B 20 AS Straubing-Ost und über Ittlinger Straße, SR ²³ 19, Borsigstraße und Schlesische Straße bis Schlesische Straße 225, Straubing
B 20	von A 3 (AS Straubing) über B 20 bis A 92 (AS Landau an der Isar)
B 20	von A 94 (AS Burghausen) über B 20 und Burgkirchener Straße bis Burgkirchener Straße 1, Burghausen
B 20 DGF ²⁴ 3	von A 92 (AS Landau an der Isar) über B 20, DGF 3 und AS Wiesenweg bis Wiesenweg 10, Landau an der Isar

²¹ Kreisstraße im Landkreis Neuburg-Schrobenhausen.

²² Kreisstraße im Landkreis Eichstätt.

²³ Kreisstraße im Landkreis Straubing-Bogen.

Streckenliste – Stand 10. Änderungsverordnung

B 20 DGF 3	von A 92 (AS Landau an der Isar) über B 20, DGF 3, rechts Wiesenweg und Röntgenstraße bis Röntgenstraße 1, Landau an der Isar, oder über B 20, DGF 3, links Röntgenstraße bis Röntgenstraße 1, Landau an der Isar
B 20 B 588 SR 19	von A 94 (AS Neuötting) über B 588 und B 20 bis AS Straubing-Ost und SR 19, Ittlinger Straße, Borsigstraße und Schlesische Straße bis Schlesische Straße 225, Straubing
B 20 SR 19	von A 92 (AS Landau an der Isar) über B 20 und AS Straubing-Ost über SR 19, Ittlinger Straße, Borsigstraße und Schlesische Straße bis Schlesische Straße 225, Straubing
B 22	von A 73 (AS Bamberg-Süd) über B 22, Strullendorfer Straße und Gutenbergstraße bis Gutenbergstraße 24, Bamberg
B 22 B 505	von A 3 (AS Pommersfelden) über B 505, B 22 und Gutenbergstraße bis Gutenbergstraße 24, Bamberg
B 25	von A 6 (AS Feuchtwangen-Nord) über B 25 und Industriestraße bis Industriestraße 2, Feuchtwangen
B 26	von A 70 (AS Bamberg-Hafen) über B 26, Hafenstraße und Rheinstraße bis Rheinstraße 23, Bamberg
B 26	von A 70 (AS Bamberg-Hafen) über B 26, Hafenstraße und Regnitzstraße bis Regnitzstraße 18b, Bamberg
B 26	von A 3 (AS Aschaffenburg-Ost) über B 26, Schönbornstraße, Weichertstraße und Auhofstraße bis Auhofstraße 25, Aschaffenburg
B 26 B 469 AB ²⁵ 8	von A 3 (AS Stockstadt) über B 469, B 26, AB 8, Am Trieb, Ostring und Nordring bis Nordring 1, Großostheim
B 26 B 469 AB 16	von A 3 (AS Stockstadt) über B 469, B 26, AB 16 und Obernburger Straße bis Obernburger Straße 45, Aschaffenburg
B 469 St 3115 AB 16	von A 3 (AS Stockstadt) über B 469, St 3115 und AB 16 (Obernburger Straße) bis Obernburger Straße 45, 63741 Aschaffenburg
B 26 B 469 AB 16	von A 3 (AS Stockstadt) über B 469, B 26, AB 16, Obernburger Straße, St 3115 und Wailandtstraße bis Wailandtstraße, Aschaffenburg
B 26 B 469 AB 16	von A 3 (AS Stockstadt) über B 469, B 26, AB 16 und Schippnerstraße bis Schippnerstraße 2, Aschaffenburg
St 2313	von B 469 Ausfahrt Niedernberg über St 2313 und Depotstraße bis Depotstraße 1, Niedernberg
St 2313 MIL 38	von B 469 Ausfahrt Niedernberg über St 2313, MIL 38, Boschstraße und Nordring bis Boschstraße 7, 63843 Niedernberg
B 85	von A 93 (AS Schwandorf-Mitte) über B 85, Industriestraße, Altenschwander Straße und Oskar-von-Miller-Straße bis Oskar-von-Miller-Straße 9, Wackersdorf

²⁴ Kreisstraße im Landkreis Dingolfing-Landau.

²⁵ Kreisstraße im Landkreis Aschaffenburg.

Streckenliste – Stand 10. Änderungsverordnung

B 85	von A93 (AS Schwandorf Mitte) über B 85, Industriestraße, Altenschwander Straße und Ottostraße bis Ottostraße 6, 92442 Wackersdorf
B 85 B 173 St 2209	von A 9 (AS Naila/Selbitz) über B 173, B 85, St 2209, Rennsteigstraße, Otto-Wiegand-Straße bis Otto-Wiegand-Straße 9, Steinbach am Wald
B 85 B 299 AS ²⁶ 35 St 2040	von A 6 (AS Amberg-West) über B 299, B 85, Anschluss Maxhütte/ATZ/Gründerzentrum, AS 35, Europastraße, St 2040, Lohestraße, Industriestraße, Ludwig-Erhard-Straße bis Ludwig-Erhard-Straße 12, Sulzbach-Rosenberg
B 85 St 2164 AS 35	von A 6 (AS Sulzbach-Rosenberg) über St 2164, B 85, AS 35, Europastraße, St 2040, Lohestraße, Industriestraße, Ludwig-Erhard-Straße bis Ludwig-Erhard-Straße 12, Sulzbach-Rosenberg
B 85 St 2398 St 2151 SAD 14	von A 93 (AS Schwandorf-Mitte) über B 85, SAD 14, St 2398, St 2151 und Industriestraße bis Industriestraße 11, Neunburg vorm Wald
B 173	von A 9 (AS Naila/Selbitz) über B 173, Kronacher Straße und Am Kalkofen bis Am Kalkofen 4, Naila
B 173 St 2197	von A 73 (AS Lichtenfels-Süd) über B 173, St 2197, Bamberger Straße, Reundorfer Straße bis auf Höhe Rudolf-Diesel-Straße zu Rudolf-Diesel-Straße, Lichtenfels
B 279 St 2292	von A 71 (AS Bad Neustadt an der Saale) über B 279, St 2292 und Besengaustraße bis Besengaustraße 19 und weiter über Industriestraße und Rudolf-Diesel-Ring bis Rudolf-Diesel-Ring 24, Bad Neustadt an der Saale
B 279	von LG Bayern/Hessen über B 279, St 2445 und Industriestraße bis Industriestraße 1 in Bad Neustadt an der Saale und weiter über Industriestraße, St 2445 und B 279 bis A 7 (AS Bad Neustadt an der Saale)
B 286 St 2272 SW ²⁷ 3	von A 70 (AS Schweinfurt-Zentrum) über B 286, SW 3, St 2272, Industriestraße und Willi-Keß-Straße bis Willi-Keß-Straße 9, 97469 Gochsheim
B 286 St 2271 SW 3	von A 70 (AS Schweinfurt-Zentrum) über B 286, SW 3, St 2271, Jakob-Panzer-Straße und Julius-Hofmann-Straße bis Julius-Hofmann-Straße 6, 97469 Gochsheim
B 286	von A 7 (AS Bad Brückenau/Wildflecken) über B 286, Milzbachstraße, Im Baumgarten und Märzgrund bis Im Baumgarten, Schondra
B 287 KG ²⁸ 37	von A 7 (AS Hammelburg) über B 287, KG 37 und Frankenstraße bis Frankenstraße 7 – 9, Hammelburg
B 289 B 4	von A 73 (AS Untersiemau, jeweils nur aus und in Richtung Süden/Nürnberg) über B 289, B 4, Fabrikweg und Creidlitzer Straße bis Creidlitzer Straße 140, Coburg
B 289 HO 43	von A 93 (AS Rehau-Süd) über B 289, HO 43, Christian-Heinrich-Sandler-Straße bis Lamitzmühle 1, Schwarzenbach an der Saale
B 299	von A 3 (AS Neumarkt i. d. OPf.) über B 299, Münchener Ring bis Münchener

²⁶ Kreisstraße im Landkreis Amberg-Sulzbach.

²⁷ Kreisstraße im Landkreis Schweinfurt.

²⁸ Kreisstraße im Landkreis Bad Kissingen.

Streckenliste – Stand 10. Änderungsverordnung

B 8	Ring 1, Neumarkt i. d. OPf.
B 299 LA ²⁹ 26 LA ³⁰ 26	von A 92 (AS Altdorf) über B 299, LA 26, LAs 26, Am Hascherkeller, Altdorfer Straße bis Altdorfer Straße 10, Landshut
B 299 St 2550 AÖ ³¹ 35	von A 94 (AS Altötting) über AÖ 35, B 299, St 2550, Altöttinger Straße und Menninger Straße/Felix-Wankel-Straße bis Menninger Straße 1/Felix-Wankel-Straße 1, Weiding
B 299	von A 92 (AS Landshut-Nord) über B 299, Siemensstraße, Neidenburger Straße und Ohmstraße bis Ohmstraße 2, Landshut
B 300	von A 8 (AS Dasing) über Augsburger Straße und Industriestraße bis Industriestraße 2, Aichach
B 300	von A 96 (AS Memmingen-Nord) über B 300, Europastraße, Teramostraße und Karatasstraße bis Karatasstraße 6, Memmingen
B 300 St 2023 A 2	von Edelstetter Straße 39, Thannhausen, über St 2023, B 300, Kreisstraße A 2 und Zollerstraße bis Zollerstraße 7, Aretsried
AIC 2 St 2047	von B 300 auf Freisinger Straße (AIC 2), Donauwörther Straße (St 2047), Hauptstraße (St 2047), Ziegeleistraße bis Ziegeleistraße 31, 86551 Aichach
B 301 St 2350 FS ³² 13	von A 92 (AS Freising-Ost) über B 301, St 2350, FS 13, rechts in Alfred-Kühne-Straße bis Alfred-Kühne-Straße 1 und 20, Langenbach, bzw. links in Am Logistikpark bis Am Logistikpark 1, Langenbach
B 303	von A 93 (AS Marktredwitz-Nord) über Klepperstraße bis Klepperstraße 2, Marktredwitz
B 303 WUN ³³ 8	von A 93 (AS Marktredwitz-Nord) über B 303, WUN 8 und Gewerbering bis Gewerbering 8, Arzberg
B 304	von A 99 (AS München-Ludwigsfeld) über B 304, Dachauer Straße bis Dachauer Straße 667, München
B 469 MIL ³⁴ 29	von A 3 (AS Stockstadt) über B 469, AS Großwallstadt, MIL 29, Großostheimer Straße, Einsteinstraße und Industriering bis Industriering 1, Großwallstadt
B 471	von A 8 (AS Dachau/Fürstenfeldbruck) über B 471, Fürstenfelder Straße, Neuriesstraße und Gadastraße bis Gadastraße 25f, Bergkirchen
B 471	von A 92 (AS Oberschleißheim) bis St 2063
B 471 St 2063 St 2339	von Kreuzung B 471 mit St 2063 über St 2063 in Richtung Norden, dann auf St 2339 bis Einmündung Krautgartenstraße, weiter bis Krautgartenstraße 36, 85241 Hebertshausen
B 471 St 2063	von Kreuzung der B 471 mit St 2063 über St 2063, Bajuwarenstraße und Dr.-Ernst-Zimmermann-Allee bis Dr.-Ernst-Zimmermann-Allee 5, Karlsfeld
B 505	von A 3 (AS Pommersfelden) über B 505 bis AS Bamberg-Süd A 73
B 512	von A 3 (AS Pocking) über B 512, St 2110, PA 7 und Gewerbepark bis

²⁹ Kreisstraße im Landkreis Landshut.

³⁰ Kommunale Straße in der Baulast der Stadt Landshut.

³¹ Kreisstraße im Landkreis Altötting.

³² Kreisstraße im Landkreis Freising.

³³ Kreisstraße im Landkreis Wunsiedel.

³⁴ Kreisstraße im Landkreis Miltenberg.

Streckenliste – Stand 10. Änderungsverordnung

St 2110 PA ³⁵ 7	Gewerbepark 10, Ruhstorf
St 1066 AN 40	von A 7 (AS Feuchtwangen-West) über St 1066, AN 40 (Rudolf-Diesel-Straße) und Landersfeld bis Landersfeld 103, 91555 Feuchtwangen
St 2021	von A 8 (AS Oberelchingen) über Hauptstraße, St 2021 und Gewerbestraße bis Gewerbestraße, Unterelchingen
St 2021	von A 8 (AS Oberelchingen) über Autobahnzubringer (G 548), Hauptstraße, St 2021, Weißinger Straße und Gewerbestraße bis Gewerbestraße 6a, Elchingen
St 2021	von LG Baden-Württemberg/Bayern über St 2021 und Glockeraustraße bis Glockeraustraße 20, Elchingen
St 2021	von A 8 (AS Oberelchingen) über Autobahnzubringer (G 548), Hauptstraße, St 2021 und Glockeraustraße bis Glockeraustraße 20, Elchingen
St 2025 B 10	von A 8 (AS Burgau) über St 2025, B 10, Augsburger Straße und Industriestraße bis Industriestraße 40, Burgau
St 2027	von A8 (AS Zusmarshausen) über St 2027, Gollenhoferstraße und Im Zusamtal bis Im Zusamtal 1, 86441 Zusmarshausen
St 2031	von A 7 (AS Altenstadt) über St 2031 und Memminger Straße bis Gewerbegebiet Memminger Straße, Altenstadt
St 2031	von A 7 (AS Altenstadt) über St 2031, Memminger Straße und Illertalstraße bis Illertalstraße 2, Altenstadt
St 2032 A 5 A 1 A 2	von A 8 (AS Adelsried) über St 2032, Kreisstraße A 5, Kreisstraße A 1, Kreisstraße A 2 und Zollerstraße bis Zollerstraße 7, Aretsried
St 2035	von A 8 (AS Augsburg-Ost) über St 2035 bis Unterkreuthweg 7, Affing/Mühlhausen
St 2045	von A9 (AS Pfaffenhofen / Ilm) über St 2045 und Carl-Benz-Straße bis Carl-Benz-Straße 3, 85301 Schweitenkirchen
St 2053 B 13	von A 99 (AS München-Neuherberg) über St 2053, B 13 und Ingolstädter Landstraße bis Ingolstädter Landstraße 1, Oberschleißheim
St 2053	von A 9 (AS Eching) über St 2053, Oskar-von-Miller-Straße und Dieselstraße bis Dieselstraße 37, Eching
St 2053	von A 9 (AS Eching) über St 2053, Fraunhoferstraße, Dieselstraße, Oskar-von-Miller-Straße und Lilienthalstraße bis Lilienthalstraße 6, Neufahrn bei Freising
St 2053	von A 9 (AS Eching) über St 2053, Untere Hauptstraße, Fraunhoferstraße, Dieselstraße, Ludwig-Erhard-Straße, Zeppelinstraße bis Zeppelinstraße 3, Neufahrn bei Freising
Autobahnzubringer A 92	von A 92 (AS Eching-Ost) über Autobahnzubringer, Dieselstraße, Ludwig-Erhard-Straße bis Ludwig-Erhard-Straße 12, 85375 Neufahrn b. Freising
St 2054	von A 9 (AS Allershausen) über St 2054 und Im Lekkerland bis Im Lekkerland 1, Allershausen
St 2063	von Einmündung Robert-Bosch-Straße in Dachau bis Kreuzung mit der Schleißheimer Straße, Dachau

³⁵ Kreisstraße im Landkreis Passau.

Streckenliste – Stand 10. Änderungsverordnung

St 2068	von A 96 (AS Oberpfaffenhofen/Gilching-West) über St 2068 und Landsberger Straße und Claude-Dornier-Straße und Friedrichshafener Straße bis Friedrichshafener Straße 6a, Oberpfaffenhofen
St 2074	von A 92 (AS Dingolfing-Mitte) über St 2111, Brumather Straße, St 2074, Landshuter Straße, Hauptstraße, Industriestraße, DGF 16, Industriestraße und Rimbacher Straße bis Rimbacher Straße, Werk 2.8, Loiching
St 2074 St 2111	von A 92 (AS Dingolfing-Mitte) über St 2111, Brumather Straße, St 2074, Landshuter Straße, Hauptstraße und Gewerbepark bis Gewerbepark 8, Niederviehbach
St 2074 St 2111	von A 92 (AS Dingolfing-Mitte) über St 2111, St 2074, Parallelast St 2074 und Werkstraßen bis Werk 2.2, Dingolfing
St 2074 St 2111	von A 92 (AS Dingolfing-Mitte) über St 2111, St 2074 und Industriestraße bis Industriestraße 5, Dingolfing
St 2080	von A 94 (AS Forstinning) über St 2080 und Anzinger Straße bis Anzinger Straße 20, Ebersberg
St 2082	von A 94 (AS Feldkirchen-West) über Ottendichler Straße und Hofbräuallee bis Hofbräuallee 1, München
St 2082	von A 99 (AS Kirchheim) über St 2082 und Eichendorffstraße bis Eichendorffstraße Postfrachtzentrum Aschheim
St 2082	von A 99 (AS Kirchheim) über St 2082, Eichendorffstraße und Uhlandstraße, bis Uhlandstraße 15, 85609 Aschheim
St 2084 ED ³⁶ 5	von A 92 (AS Freising-Ost) über St 2084, ED 5 und Eichenstraße bis Eichenstraße 2, Oberding/Schwaig
St 2107	von Daimlerstraße 2 in Altötting über Daimlerstraße, Burghäuser Straße, St 2107 und Industrieparkstraße zur Industrieparkstraße 1, Burgkirchen an der Alz/Gendorf
St 2111	von A 92 (AS Dingolfing-Mitte) über St 2111 bis Tor 4.2.4 der Firma BMW oder Werkstraße bis Tor 4.3.2 oder Tor 1
St 2111	von A 92 (AS Dingolfing-Mitte) über St 2111, Abfahrt BMW Werk 2.4, Tor 4 bis BMW Werk 2.4, Tor 4 (Karl-Dompert-Straße 9, 84130 Dingolfing)
St 2111	von A 92 (AS Dingolfing-Mitte) über St 2111, Brumather Straße, Bayernwerkstraße und Laaberstraße bis Laaberstraße 7, Dingolfing
St 2111	von A 92 (AS Dingolfing-Mitte) über St 2111, Brumather Straße, Mengkofener Straße und Werkstraße bis Tor 1 – 3, Dingolfing
St 2111	von A 92 (AS Dingolfing-Mitte) über St 2111, Brumather Straße und den westlichen Ausfahrtsast zu Tor 2 und Werkstraße bis Tor 2, Dingolfing
St 2111 DGF 13	von A 92 (AS Dingolfing-Mitte) über St 2111, DGF 13 und Tundinger Straße bis Gewerbegebiet Unterhollerau, Moosthenning
St 2111 St 2327 DGF 15	von A 92 (AS Dingolfing/Ost) über DGF 15, St 2327, DGF 15, St 2111 und Ludwig-Girnghuber-Straße bis Ludwig-Girnghuber-Straße 1, 84163 Marklkofen
St 2144 St 2230	von A 93 an AS Abensberg (49) auf St 2144, St 2230, Am Hopfenbach, bis Am Hopfenbach 22, 93352 Rohr in Niederbayern

³⁶ Kreisstraße im Landkreis Erding.

Streckenliste – Stand 10. Änderungsverordnung

St 2118 St 2618	von A 3 (AS Passau-Mitte) über St 2118 und Sperrwies bis Sperrwies 1, Passau und weiter über St 2118 bis Irsham, dort links auf St 2618, sodann rechts bis Gurlarn 2, 94081 Fürstenzell
St 2145	von A 3 (AS Neutraubling) über Walhallastraße, St 2145, Lerchenfeldstraße und Berliner Straße bis Werkszufahrt Berliner Straße 20, Neutraubling
St 2151	von A 93 (AS Schwarzenfeld) über St 2151 und Industriestraße bis Industriestraße 11, Neunburg vorm Wald
B 15 St 2177	von A 93 (AS Hof-Süd) über B 15 (AS Hof-Moschendorf), St 2177, Hofer Straße, An den Mühlwiesen und Am Saaleschlößchen bis Am Saaleschlößchen 7, Oberkotzau
B 15 St 2177	von A 93 (AS Hof-Süd) über B 15 (AS Hof-Moschendorf), St 2177, Hofer Straße, Ziegeleistraße und Am Saaleschlößchen bis Am Saaleschlößchen 7, Oberkotzau
St 2180	von A 93 (AS Thiersheim) über St 2180 und Wampener Straße bis Autohof Thiersheim, Wampener Straße 1
St 2181	von A 9 (AS Bayreuth-Nord) über St 2181, Christian-Ritter-von-Langheinrich-Straße und Ritter-von-Eitzenberger-Straße bis Ritter-von-Eitzenberger-Straße 24, Bayreuth
St 2194	von A 9 (AS Münchberg-Nord) über St 2194, Helmbrechtser Straße und August-Horch-Straße bis August-Horch-Straße 2, Münchberg
St 2223 AN ³⁷ 12	von A 6 (AS Lichtenau) über St 2223, AN 12 und Bahnhofstraße bis Bahnhofstraße 9, Sachsen b. Ansbach
St 2237	von A 9 (AS Allersberg) über St 2237, Allersberger Straße, Norisstraße und Gildestraße bis Gildestraße 17, Roth
St 2238	von A 9 (AS Hilpoltstein) über St 2238 und An der Autobahn bis Autohof Hilpoltstein, An der Autobahn K 4
St 2238 WEN ³⁸ 9	von A 93 (AS Weiden-Süd) über St 2238, Süd-Ost-Tangente, WEN 9, Moosbürger Straße, Am Wörnzgraben bis Am Wörnzgraben 2, Weiden i. d. OPf.
St 2240 St 2236 NM ³⁹ 9	von A 6 (AS Alfeld) über St 2236, Kreisstraße NM 9, St 2240 und Am Meilenhofener Weg (über die nördliche AS der St 2240) bis Am Meilenhofener Weg 5, Berg bei Neumarkt i. d. OPf.
St 2240	von A 6 (AS Altdorf/Leinburg) über St 2240, Im Erlet und Wacholderweg bis Wacholderweg 1, Altdorf
St 2244	von B 22/B 505 (AS Bamberg-Süd) über St 2244, Nordring, Siemensstraße bis Siemensstraße 19, 96129 Strullendorf
St 2248	von A 6 (AS Herrieden) über St 2248 bis Anschluss St 1066 (ehemals B 14)
St 2248	von A 6 (AS Herrieden) über St 2248, Nürnberger Straße, Industriestraße und Rother Straße bis Rother Straße 1, 91567 Herrieden
St 2250 AN 33	von A 7 (AS Rothenburg ob der Tauber) über St 2250, AN 33 und Erlbacher Straße bis Erlbacher Straße 112, Rothenburg ob der Tauber
St 2257	von A 3 (AS Geiselwind) über St 2257 und Scheinfelder Straße bis Autohof, Scheinfelder Straße 15

³⁷ Kreisstraße im Landkreis Ansbach.

³⁸ Kommunale Straße in der Baulast der Stadt Weiden i. d. OPf.

³⁹ Kreisstraße im Landkreis Neumarkt i. d. OPf.

Streckenliste – Stand 10. Änderungsverordnung

St 2275 St 2426	von A 70 (AS Haßfurt) und St 2426, St 2275 und Am Rödertor bis Am Rödertor 4 – 9, Donnersdorf
St 2291	von A 7 (AS Bad Kissingen/Oberthulba) über St 2291 (AS Gewerbegebiet Oberthulba/Albertshausen) und Häuserschlag bis Häuserschlag 1, Bad Kissingen
St 2325 St 2074	von A 92 (AS Wallersdorf Nord) über St 2325 (Richtung Wolfersdorf), Hans-Glas-Straße, St 2074 bis Hans-Glas-Straße 1, 94522 Wallersdorf
St 2335 EI 43 IN ⁴⁰ 5 IN 19 IN 20	von A 9 (AS Lenting) über St 2335, EI 43, IN 19, IN 20, IN 5, Ettinger Straße und Dr.-Ludwig-Kraus-Straße bis GVZ und Pascalstraße, Maria-Goeppert-Straße und Ettinger Straße bis Tor 10
St 2335 EI 18 EI 43	von A 9 (AS Lenting) über St 2335, EI 43, EI 18, Hepberger Straße, Ettinger Straße und Obere Marktstraße bis Obere Marktstraße 12, Gaimersheim
St 2335 EI 9 EI 12 EI 43 IN 4 IN 5 IN 19 IN 20	von A 9 (AS Lenting) über St 2335, EI 43, IN 19, IN 20, IN 5, Dr.-Ludwig-Kraus-Straße, IN 4, EI 12, EI 9 und Ingolstädter Straße bis Ingolstädter Straße 120, Gaimersheim
St 2336	von A 9 (AS Greding) über St 2336 bis Industriestraße 16 – 25, Greding
St 2419 NEA ⁴¹ 49 B 13 St 2252	von A 7 (AS Uffenheim-Langensteinach) über St 2419, NEA 49, B 13, St 2252 und Buchheimer Straße bis Buchheimer Straße 4, Ergersheim
St 2580 ED 19	von A 92 (AS Erding) über St 2580, ED 19 und Am Isarkanal bis Am Isarkanal, Eitting
St 2580 St 2584 ED 5	von A 92 (AS Erding) über St 2580, St 2584 und ED 5 und Eichenstraße bis Eichenstraße 2, Oberding/Schwaig
St 2580	von A 92 (AS Erding) über St 2580, Dachauer Straße und Am Kletthamer Feld bis Am Kletthamer Feld 17, 85435 Erding
St 2584	von AS Flughafen München (A 92) bis Flughafenstraße
St 2584 FS 44	von St 2584 (AS zur FS 44) über FS 44, Ismaninger Straße, Ludwigstraße in Lindberghstraße Hallbergmoos und zurück auf Ludwigstraße in Richtung Westen
St 2692	von A 9 (AS Berg/Bad Steben) über St 2692 und Sieggrubenstraße bis Autohof Berg, Sieggrubenstraße 5
St 2805 AB 25	von A 45 (AS Alzenau-Mitte) über St 2805, AB 25, Seestraße, Westumgehung und Mühlweg bis Mühlweg 14, Alzenau
St 3202	von LG Hessen/Bayern über St 3202, St 2305, Industriestraße, Seestraße,

⁴⁰ Kommunale Straße in der Baulast der Stadt Ingolstadt.

⁴¹ Kreisstraße im Landkreis Neustadt a. d. Aisch-Bad Windsheim.

Streckenliste – Stand 10. Änderungsverordnung

St 2305	Westumgehung und Mühlweg bis Mühlweg 14, Alzenau (nur in Fahrtrichtung Alzenau)
St 3202 St 2305	von Mühlweg 14, Alzenau über Mühlweg, Westumgehung, Seestraße, St 2305, Spessartstraße, Laurentiusstraße und St 3202 bis LG Bayern/Hessen (nur in Fahrtrichtung LG)
A 30	von B 17 (AS Schwabmünchen) über Kreisstraße A 30, Zeppelinstraße, Amazonstraße bis Amazonstraße 13, Graben
A 30	von B 17 (AS Schwabmünchen) über Kreisstraße A 30, Messerschmittstraße bis Messerschmittstraße 2, Kleinaitingen
AIC 25 As ⁴² 3 As 25	von A 8 (AS Friedberg) über AIC 25, As 25, As 3 und Derchinger Straße bis Derchinger Straße 125, Augsburg
AIC 25 As 25	von A 8 (AS Friedberg) über AIC 25, As 25, AIC 25, Chippenham-Ring und Röntgenstraße bis Liebigstraße, Friedberg (Warenlager Segmüller Einrichtungshaus)
As 6	von B 17 (AS Augsburg-Göggingen) über As 6 und Kurt-Bösch-Straße bis Kurt-Bösch-Straße 12, Augsburg
DGF 16	A 92 (AS Dingolfing-West) über DGF 16 und DGF 16, Industriestraße bis Industriestraße 6, 84130 Dingolfing (BMW Werk 2.4, Tor 5)
LA 10	von A 92 (AS Wörth an der Isar) über LA 10 bis Luitpoldpark, Niederaichbach
LL ⁴³ 9	von A 96 (AS Landsberg am Lech-West) über Buchloer Straße, LL 9, Stadtwaldhof Straße und Iglinger Straße bis Franz-Kollmann-Straße, Landsberg
M ⁴⁴ 1	von A 94 (AS Feldkirchen-Ost) über M 1 und Weißenfelder Straße bis Weißenfelder Straße 1, Kirchheim-Heimstetten
MM ⁴⁵ 30	von A 96 (AS Memmingen-Nord) über MM 30, Europastraße und Fraunhoferstraße bis Fraunhoferstraße 15, Memmingen
N 1	von A 73 AS Nürnberg-Königshof (Hafen Süd) über N 1 (Marthweg), Wiener Straße, Hamburger Straße, Koperstraße in Bremer Straße bis Bremer Straße 100 und zurück
N 1	von A 73 (AS Nürnberg-Königshof (Hafen Süd)) über N 1 (Marthweg), Wiener Straße, Hamburger Straße und Koblenzer Straße bis Koblenzer Straße 13, 90451 Nürnberg
N 1	von A 73 (AS Nürnberg-Königshof (Hafen Süd)) über N 1 (Marthweg), Wiener Straße und Preßburger Straße bis Preßburger Straße 7, 90451 Nürnberg
NU ⁴⁶ 14 NU 9	von A 7 (AS Vöhringen) über NU 14 und NU 9 (Emershofer Straße) bis Emershofer Straße 10, Vöhringen
R 5	von Rosenhofer Straße, Neutraubling, über Schlossstraße, R 5, Römerstraße bis Römerstraße 3, Mintraching
R 45	von B 15n (AS Schierling-Süd) über R 45, Ludwig-Erhard-Straße bis Ludwig-Erhard-Straße 1, Schierling

⁴² Kommunale Straße in der Baulast der Stadt Augsburg.

⁴³ Kreisstraße im Landkreis Landsberg am Lech.

⁴⁴ Kreisstraße im Landkreis München.

⁴⁵ Kommunale Straße in der Baulast der Stadt Memmingen.

⁴⁶ Kreisstraße im Landkreis Neu-Ulm.

Streckenliste – Stand 10. Änderungsverordnung

RH ⁴⁷ 35 St 2237	von A 9 (AS Allersberg) über RH 35, St 2237, Allersberger Straße, Norisstraße und Gildestraße bis Gildestraße 17, Roth
WUN 12	von A 93 (AS Höchstädt i. Fichtelgebirge) über WUN 12 und Bahnhofstraße bis Bahnhofstraße 48, 95186 Höchstädt i. Fichtelgebirge
	von Neuburg an der Donau, Nördliche Grünauer Straße 10 über Grünauer Straße und Ruhrstraße bis Ruhrstraße 13, Neuburg an der Donau
	von A 8 (AS Neusäß) über Hirblinger Straße und Nürnberger Straße bis Güterverkehrszentrum Augsburg, Nürnberger Straße 4, Augsburg
	von A 8 (AS Lechhausen) über Neue Bergstraße, Südtiroler Straße, Terlaner Straße und Toblacher Straße bis Toblacher Straße 8, 86165 Augsburg
	von Max-Planck-Straße über Otto-Hahn-Straße und Robert-Bosch-Straße bis Einmündung in St 2063, Dachau
	von St 2584 über Zentralallee und Westkreuz bis Air Cargo/Luftfrachtbereich im Flughafen München
	von Dr.-Ludwig-Kraus-Straße über Furtwänglerstraße, Permoserstraße, Gaimersheimer Straße und Emmy-Noether-Straße zu den verschiedenen Werkstoren in Ingolstadt
	von Knoten B 17/Stuttgarter Straße über Stuttgarter Straße, Karlsruher Straße und Frankfurter Straße bis Güterverkehrszentrum in Augsburg
	von A 7 (AS Gramschatzer Wald) über Kreuzstraße, Erbshausener Straße und Am Wiesenweg bis Am Wiesenweg 11, Hausen
	von B 2 (AS Asbach-Bäumenheim) über Mertinger Straße und Fendtstraße bis Fendtstraße 1, Asbach-Bäumenheim
	von Straubing, Schlesische Straße 225 über Schlesische Straße bis Schlesische Straße 232, Straubing
	von Neutraubling, Rosenhofer Straße über Oberheisinger Straße bis Oberheisinger Straße 7, Neutraubling
	von Neutraubling, Rosenhofer Straße über Schlossstraße, R 5, Römerstraße, Germanenstraße bis Römerstraße 3, Mintraching
	von B 15 in Hof/Saale über Kulmbacher Straße und Dr.-Arnheim-Straße und Hohe Straße bis Hohe Straße 20, Hof/Saale
	von A 70 (AS Schweinfurt-Hafen) über Europa-Allee und Amsterdamstraße bis Amsterdamstraße 6, Schweinfurt
	von A 70 (AS Schweinfurt-Hafen) über Europa-Allee und Brüsselstraße bis Brüsselstraße 9, Schweinfurt
	von A 70 (AS Schweinfurt-Hafen) über Europa-Allee, Madridstraße, Straßburgstraße und Brüsselstraße bis Brüsselstraße 9, Schweinfurt
	von A 9 (AS München-Frankfurter Ring) auf Frankfurter Ring, Moosacher Straße, Riesenfeldstraße, bis Riesenfeldstraße 87, 80809 München
	von A 94 (AS München-Zamdorf) über Töginger Straße, Eggenfeldener Straße, Kronstadter Straße, Zamdorfer Straße, Hultschiner Straße, Zamilastraße bis Zamilastraße 11, 81677 München
	von B 13 (AS Bernhardswinden/Brodswinden) in Richtung Osten über Robert-

⁴⁷ Kreisstraße im Landkreis Roth.

Streckenliste – Stand 10. Änderungsverordnung

	Bosch-Straße bis Robert-Bosch-Straße 3, Ansbach
	von St 2248 in Elpersdorf bei Ansbach über Liebigstraße bis Liebigstraße 1, Ansbach
	von A3 (AS Regensburg Ost) über Rathenaustraße und Kirchhoffstrasse bis Kirchhoffstrasse 8, 93055 Regensburg
	von Weiherstraße 2a, 95448 Bayreuth über Weiherstraße, Sophian-Kolb-Straße, Kreuzung unter der Hochbrücke zu A 9 (AS Bayreuth-Nord) Fahrtrichtung Süd (nur in beschriebener Fahrtrichtung)
	von A 9 (AS Bayreuth-Nord) über Bindlacher Allee, Bindlacher Straße, Weiherstraße, Riedingerstraße, Dr.-Hans-Frisch-Straße, Weiherstraße bis Weiherstraße 2a, 95448 Bayreuth (nur in beschriebener Fahrtrichtung)
	von A 94 (AS München-Am Moosfeld) über Riemer Straße, Schatzbogen bis Schatzbogen Nr. 6, 81829 München (nur in beschriebener Fahrtrichtung)
	von Schatzbogen Nr. 6, 91829 München über Schatzbogen, Riemer Straße, Stahlgruberring, Hollerithstraße zur A 94 (AS München-Am Moosfeld) (nur in beschriebener Fahrtrichtung)
	von A 73 (AS Nürnberg-Hafen-Ost) über Südwesttangente und Hafenstraße bis Hafenstraße 85, 90678 Fürth, bzw. weiter über Rezatstraße und Mainstraße bis Mainstraße 55, 90768 Fürth

Streckenliste – Stand 10. Änderungsverordnung

Nachgeordnetes Straßennetz Berlin

Keine freigegebenen Strecken

Streckenliste – Stand 10. Änderungsverordnung

Nachgeordnetes Straßennetz Brandenburg

Straße	Streckenabschnitt jeweils in beiden Fahrrichtungen
Gemeindestraße	Stadt Nauen: von B 273 (Kreisverkehr) Robert-Bosch-Straße bis Abzweig Siemensring
L 20	von Ausfahrt B 5 über L 20 bis Straße der Einheit 142 der Stadt Falkensee
Gemeindestraße	Stadt Nauen: Siemensring von Robert-Bosch-Straße bis Grundstück BSH Hausgeräte GmbH
Gemeindestraße	von B 96 (AS Oranienburg-Süd) über Kommunalstraße Birkenallee, Stadt Oranienburg, Hans-Grade-Straße bis Hausnummer 1 (Fuhrbetrieb Fromm GmbH)
Gemeindestraße	von B 96 (AS Oranienburg-Süd) über Kommunalstraße Birkenallee, Stadt Oranienburg, Flugpionierstraße 1 (Hermes) und zurück
Gemeindestraße	von B 96 über Birkenweg in der Gemeinde Rangsdorf bis Grundstück Fiege Logistik Stiftung & Co. KG
Gemeindestraße	Gemeinde Großbeeren: von B 101 (AS GVZ Großbeeren Nord) über Märkische Allee bis Bahnhofstraße (L 40)
Gemeindestraße	Gemeinde Großbeeren: von B 101 (AS GVZ Großbeeren Nord) über Hauptstraße bis 2. Abzweig Osdorfer Ring
Gemeindestraße	Gemeinde Großbeeren: 2. Abzweig Osdorfer Ring von Hauptstraße bis Hausnummer 10
L 40	von B 101 (AS GVZ Großbeeren Süd) über Bahnhofstraße (L 40) bis Märkische Allee der Gemeinde Großbeeren
Gemeindestraße	Stadt Ludwigsfelde: von B 101 AS Mercedes-Benz über Kreisverkehr in Gottlieb-Daimler-Straße bis Hausnummer 34
Gemeindestraße	Stadt Ludwigsfelde: von Kreisverkehr Gottlieb-Daimler-Straße in August-Thyssen-Straße bis Hausnummer 1
Gemeindestraße	Stadt Ludwigsfelde: von Zum Industriepark Südausfahrt Daimler bis Brandenburgische Straße 51, Einfahrt BLG
Gemeindestraße	Stadt Ludwigsfelde: von Kreisverkehr Gottlieb-Daimler-Straße in Nikolaus-Otto-Straße bis zu Industriepark 10/Daimler-Werk Tor Süd 4
Kommunalstraße	von AS Baruth/Mark (A 13) über K 6150, K 7225, Radeländer Weg bis 15837 Baruth, An der Birkenpfehlheide 2
Gemeindestraße	von B 103 über Rapshagener Straße in der Stadt Pritzwalk Ortsteil Falkenhagen, Fürststücken, Rolf-Hövelmann-Straße, Feldmarkt (Nordgetreide)
L 38	von AS Freienbrink (A 10) über L 38 bis Eichenstraße
Gemeindestraße	Gemeinde Grünheide (Mark): von Eichenstraße/Schlehenstraße über Birkenstraße bis Hausnummer 4
Gemeindestraße	Amt Brück: von A 9 (AS Brück) in Chausseestraße in Westfalenstraße in Mindener Straße, weiter rechts abbiegen in Gregor-Brück-Ring bis Hausnummer 13
Gemeindestraße	von Betriebsgelände EDEKA MIOS (Dreilindener Weg 1) über Stolper Weg zu

Streckenliste – Stand 10. Änderungsverordnung

	AS Kleinmachnow (Richtung Süd)
Gemeindestraße	von AS Kleinmachnow (Richtung Nord) über Stolper Weg in Dreilindener Weg bis Hausnummer 1 (Betriebsgelände EDEKA MIOS)
B 1 Gemeindestraße	von AS Berlin-Hellersdorf (BAB 10) über B1 Richtung Tasdorf bis Einfahrt Industriestraße, diese bis Industriestraße 13 (Hermes) und zurück

Streckenliste – Stand 10. Änderungsverordnung

Nachgeordnetes Straßennetz Bremen

	von A 1 (AS Hemelingen), Abfahrt in Richtung Gewerbegebiet Hansalinie, Anton-Tucher-Straße, Europaallee, Bordeaux-Straße bis PCC und zurück
	von A 1 (AS Hemelingen), Abfahrt in Richtung Stadtmitte, Autobahnzubringer Hemelingen, Pfalzburger Straße, An der Grenzappel, Hemelinger Tunnel, Sebaldsbrücker Heerstraße, Hermann-Koenen-Straße bis Mercedes-Benz, Tor 8 und zurück
	Bordeaux-Straße, Europaallee, Anton-Tucher-Straße, Autobahnzubringer Hemelingen, Pfalzburger Straße, An der Grenzappel, Hemelinger Tunnel, Sebaldsbrücker Heerstraße, Hermann-Koenen-Straße bis Mercedes-Benz, Tor 8 und zurück
	von A 1 (AS Arsten), Abfahrt in Richtung Arsten GVZ, Autobahnzubringer Arsten, Neuenlander Straße/B 6, Georg-Wulf-Straße, A 281 bis AS Woltmershausen Reedeich, Abfahrt in Richtung Reedeich Nord, Senator-Apelt-Straße bis BLG und zurück
	von A 1 (AS Arsten), Abfahrt in Richtung Arsten GVZ, Autobahnzubringer Arsten, Neuenlander Straße/B 6, Georg-Wulf-Straße, A 281 bis AS Woltmershausen Reedeich, Abfahrt in Richtung Reedeich Nord, Senator-Apelt-Straße, Georg-Henschel-Straße, Heinrich-Wiegand-Straße bis BLG und zurück
	von A 1 (AS Arsten), Abfahrt in Richtung Arsten GVZ, Autobahnzubringer Arsten, Neuenlander Straße/B 6, Georg-Wulf-Straße, A 281 bis AS Woltmershausen Reedeich, Abfahrt in Richtung Reedeich Nord, Senator-Apelt-Straße, Stromer Landstraße bis Einmündung Merkurstraße, Merkurstraße, Ludwig-Erhard-Straße, Georg-Harmsen-Straße 7 und zurück
	Im Falle einer Sperrung des Hemelinger Tunnels gilt folgende Fahrstrecke: von A 27 (AS Sebaldsbrück) zum Mercedes-Benz-Werk an der Hermann-Koenen-Straße: A 27 (AS Sebaldsbrück), Abfahrt in Richtung Stadtmitte, Oyter Damm, Osterholzer Heerstraße, Hermann-Koenen-Straße bis Mercedes-Benz, Tor 8 und zurück
	Bordeaux-Straße, Europaallee, Walter-Jacobs-Straße, Allerakai, Zum Allerhafen, Hemelinger Tunnel, Sebaldsbrücker Heerstraße, Hermann-Koenen-Straße bis Mercedes-Benz, Tor 8 und zurück
	Tauschplatz (zum Fahrer-Schichtwechsel) Allerakai 4 zum Mercedes-Benz-Werk an der Hermann-Koenen-Straße Tor 8: Allerakai, Zum Allerhafen, Hemelinger Tunnel, Sebaldsbrücker Heerstraße, Hermann-Koenen-Straße bis Mercedes-Benz, Tor 8 und zurück
	Tauschplatz (zum Fahrer-Schichtwechsel) Allerakai 4 bis BLG Senator-Apelt-Straße 90: Allerakai, Hermann-Funk-Straße, Hemelinger Autobahnzubringer, A 1 (AS 56 Arsten), Autobahnzubringer Arsten, Neuenlander Straße/B 6, Georg-Wulf-Straße, A 281 bis AS Woltmershausen Reedeich, Abfahrt in Richtung Reedeich Nord, Senator-Apelt-Straße bis BLG und zurück
	Tauschplatz (zum Fahrer-Schichtwechsel) Allerakai 4 bis LAL2 Weser-Ems-Straße bis BLG Senator-Apelt-Straße 90: Allerakai, Hemelinger Hafendamm, Weser-Ems-Straße, Walter-Jacobs-Straße, Europaallee, A 1 (AS 55 Bremen-Hemelingen), A 1 (AS 56 Arsten),

Streckenliste – Stand 10. Änderungsverordnung

	Autobahnzubringer Arsten, Neuenlander Straße/B 6, Georg-Wulf-Straße, A 281 bis AS Woltmershausen Reedeich, Abfahrt in Richtung Reedeich Nord, Senator-Apelt-Straße bis BLG und zurück
	Weser-Ems-Straße, Hemelinger Hafendamm, Allerkai, Zum Allershafen, Hemelinger Tunnel, Sebaldsbrücker Heerstraße, Hermann-Koenen-Straße bis Mercedes-Benz, Tor 8 und zurück
	Senator-Blase-Straße 23, Mühlenhauser Weg, Senator-Apelt-Straße, Rudolf-Diesel-Straße, Merkurstraße bis Stromer Landstraße und zurück

Streckenliste – Stand 10. Änderungsverordnung

Nachgeordnetes Straßennetz Hamburg

Hamburger Hafengebiet		
Haupthafenroute	ab/ bis Haus- Nr.	befahrbarer Abschnitt
Am Moldauhafen		Gesamt
Rampenstraße		Gesamt
Am Saalehafen		Gesamt
Veddeler Damm		von Am Saalehafen bis Ellerholzbrücke
Ellerholzbrücke		Gesamt
Roßdamm		Gesamt
Köhlbrandbrücke		Gesamt
Finkenwerder Straße	4	von Köhlbrandbrücke bis An der Alten Süderelbe
Finkenwerder Ring		Gesamt
Seehafenstraße	12	von Seehafenstraße 12 bis Moorburger Straße
Moorburger Straße		Gesamt
Moorburger Bogen		von Moorburger Straße bis Fürstenmoordamm
An der Alten Süderelbe		von Finkenwerder Straße bis Am Rosengarten/Neßdeich
Neßdeich		von Am Rosengarten/Finkenwerder Straße bis Neßkatzenweg
Am Rosengarten		Gesamt
Nebenstrecken	ab/ bis Haus- Nr.	befahrbarer Abschnitt
1. Hafenstraße		Gesamt
2. Hafenstraße		Gesamt
Schuhmacherwerder		Gesamt
Tunnelstraße		Gesamt
Am Bahndamm		Gesamt
Prielstraße		Gesamt
Veddeler Marktplatz		Gesamt
Peutestraße		Gesamt
Dessauer Straße		von Veddeler Damm bis Sachsenbrücke
Am Windhukkai		Gesamt
Indiastraße	4	Gesamt
Kamerunweg		Gesamt

Streckenliste – Stand 10. Änderungsverordnung

Ellerholzweg	8	von Neuhöfer Damm bis Ellerholzweg 8
Neuhöfer Damm		von Roßdamm bis Neuhöfer Brückenstraße
Neuhöfer Brückenstraße	47	von Neuhöfer Damm bis Neuhöfer Brückenstraße 47
Breslauer Straße		Gesamt
Am Travehafen		Gesamt
Roßweg		von Breslauer Straße bis Am Vulkanhafen
Am Vulkanhafen	30	Gesamt
Waltershofer Damm		Gesamt
Kurt-Eckelmann-Straße	1	Gesamt
Altenwerder Hauptdeich		Gesamt
Altenwerder Damm	22	von Waltersdorfer Damm bis Altenwerder Damm 22
Dradenustraße		Gesamt
Dradenauer Deichweg	3	
Am Genter Ufer	1	von Finkenwerder Straße bis Am Genter Ufer 1
Antwerpenstraße	3	Gesamt
Köhlfleetdamm	5	Gesamt
Am Ballinkai	1	Gesamt
Aluminiumstraße		von Finkenwerder Straße bis Parkplatz Dradenau
Vollhöfner Weiden	19	von Dradenauer Deichweg bis Vollhöfner Weiden 19
Finkenwerder Weg		Gesamt
Müggenburger Hauptdeich		Gesamt
Wilhelm-Weber-Straße	6	von Konsul-Ritter-Straße bis Wilhelm-Weber-Straße 6
Konsul-Ritter-Straße		von Seehafenstraße bis Wilhelm-Weber-Straße
Hamburg		
Straße	ab/bis Haus-Nr.	Streckenabschnitt
Andreas-Meyer-Straße		von Unterer Landweg bis Amandus-Stubbe-Straße
Unterer Landweg		von Andreas-Meyer-Straße bis Halskestraße
Halskestraße	bis 67	von Unterer Landweg bis Halskestraße 67
Amandus-Stubbe-Straße		Gesamt
Rungedamm		von Amandus-Stubbe-Straße bis Hans-Dunker-Straße
Hans-Dunker-Straße		von Rungedamm bis Wilhelm-Iwan-Ring
Wilhelm-Iwan-Ring		Gesamt
Georgswerder Bogen		Gesamt
Obergeorgswerder Hauptdeich		von Peutestraße bis Beim Schröderschen Hof

Streckenliste – Stand 10. Änderungsverordnung

Beim Schröderschen Hof		Gesamt
Fürstenmoordamm		Gesamt
Georg-Heyken-Straße		Gesamt
Waltershofer Straße		von Georg-Heyken-Straße bis Heykenaukamp
Heykenaukamp		Gesamt
Heykenauweg		Gesamt
Moorfleeter Brücke		Gesamt
Gelbe Brücke		Gesamt
Moorfleeter Straße		von Gelbe Brücke bis Werner-Siemens-Straße
Werner-Siemens-Straße		von Moorfleeter Straße bis Borsigstraße
Borsigstraße		Gesamt
Borsigbrücke		Gesamt
Großmannstraße	114	von Borsigbrücke bis Großmanstraße 114

Streckenliste – Stand 10. Änderungsverordnung

Nachgeordnetes Straßennetz Hessen

Straße	Streckenabschnitt
L 3202	von A 66 (AS Gelnhausen-West) bis Abzweig Am Galgenfeld, Gelnhausen
Gemeindestraße	Am Galgenfeld von Abzweig L 3202 bis Hausnummer 25, Gelnhausen
B 54	von A 45 (AS Haiger/Burbach) bis Abzweig Kalteiche-Ring, Haiger
Gemeindestraße	Kalteiche-Ring von Abzweig B 54 bis Hausnummer 47, Haiger
B 40	von A 671 (AS Hochheim-Süd) bis Abzweig Hauptstraße 1, Wiesbaden, Stadtteil Mainz-Kostheim
Gemeindestraße	Hauptstraße von Abzweig der B 40 bis Hausnummer 1, Wiesbaden, Stadtteil Mainz-Kostheim
B 8	Hanauer Landstraße von A 661 (AS Frankfurt-Ost) bis Einmündung Carl-Benz-Straße, Frankfurt am Main
Gemeindestraße L 3001	Carl-Benz-Straße von Hanauer Landstraße (B 8) bis Einmündung Robert-Bosch-Straße, Frankfurt am Main
Gemeindestraße	Robert-Bosch-Straße von Carl-Benz-Straße (L 3001) bis Hausnummer 4, Frankfurt am Main
B 43	von Querspange Kelsterbach bis Einmündung in K 823 (Airportring), Frankfurt am Main
K 823	Airportring von Querspange Kelsterbach (B 43) bis Flughafen Frankfurt, Tor 25
K 824	von A 661 (AS Nieder-Eschbach) bis Heinrich-Lanz-Allee, Frankfurt am Main
Gemeindestraße	Heinrich-Lanz-Allee von K 824 bis Josef-Eicher-Straße, Frankfurt am Main
Gemeindestraße	Josef-Eicher-Straße von Heinrich-Lanz-Allee bis Hausnummer 13 - 15, Frankfurt am Main
L 3176	von A 7 (AS Hünfeld/Schlitz) bis Frauombacher Straße, Schlitz-Frauombach
Gemeindestraße	Frauombacher Straße (komplett) ab L 3176
Gemeindestraße	Rolf-Hartmann-Straße von Frauombacher Straße bis Hausnummer 4, Schlitz-Frauombach
B 43	von Kreisel Mönchhofgelände (Abzweig Mönchhofallee) über A 3 (AS Raunheim) bis Abzweig Kelsterbacher Straße, Raunheim
Gemeindestraße	Kelsterbacher Straße von B 43 bis Hausnummer 64, Raunheim
L 3262	von A 5 (AS Zeppelinheim) bis Flughafen Frankfurt, Tor 32 (Forstweg)
B 62	von A 4 (AS Friedewald) bis Abzweig Gottfried-Schenker-Straße, Friedewald
Gemeindestraße	Gottfried-Schenker-Straße ab Abzweig B 62, komplett
Gemeindestraße	Im Gewerbegebiet ab Gottfried-Schenker-Straße, Friedewald
L 3473	Wolfsburger Straße von A 49 (AS Baunatal-Mitte) bis Abzweig Fehrenberger Straße, Baunatal
Gemeindestraße	Fehrenberger Straße von Abzweig L 3473 (Wolfsburger Straße) bis Abzweig Harzweg, Baunatal
Gemeindestraße	Harzweg, Baunatal

Streckenliste – Stand 10. Änderungsverordnung

Gemeindestraße	Hannoversche Straße, Baunatal
L 3221	Besser Straße von A 49 (AS Gudensberg) bis Abzweig Bahnwiesenweg, Gudensberg
Gemeindestraße	Bahnwiesenweg von Abzweig von L 3221 (Besser Straße) bis Hausnummer 20, Gudensberg
B 80	von AS Hann. Münden-Hedemünden (A 7) bis Abzweig B 27
B 27	von B 80 bis Abzweig L 3464
L 3464	von B 27 bis B 451
B 451	von L 3464 bis Kasseler Landstraße 23, Witzenhausen
B 426	von A 67 (AS Pfungstadt) bis B 44
B 44	von B 426 bis Marie-Curie-Straße, Gernsheim
Gemeindestraße	Marie-Curie-Straße, Gernsheim, von B 44 bis Hausnummer 1 und 5
Gemeindestraße	Mönchhofallee, Raunheim
Gemeindestraße	Tiberstraße, Raunheim
Gemeindestraße	Werrastraße, Raunheim
Gemeindestraße	Seinestraße, Raunheim
Gemeindestraße	Tejostraße, Raunheim
B 27	von A 7 (AS Fulda-Nord) bis L 3079
L 3079	von B 27 bis Daimler-Benz-Straße, Fulda
Gemeindestraße	Daimler-Benz-Straße, Fulda
B 323	von AS Homberg (Efze) (A 7) über B 323 bis B 254
Gemeindestraße	von B 323 Einmündung Ziegenhainer Straße weiter bis Robert-Bosch-Straße bis Ludwig-Erhard-Straße
B 254	von B 323 / B254 weiter bis Homberg-Lützelwig bis Marburger Straße 13 Shell Autohof
B 254	von B 323 bis Rudolf-Diesel-Straße, Homberg (Efze)
Gemeindestraße	Rudolf-Diesel-Straße, Homberg (Efze), bis Hausnummer 7
L 3250	von LG Thüringen/Hessen bis LG Hessen/Thüringen; Teilstück auf hessischem Gebiet zwischen A 4 (AS Gerstungen) und Berka/Werra
Gemeindestraße L 3001 B 8	Uhlfelderstraße 1 – 3, Frankfurt am Main bis Kreuzung Carl-Benz-Straße über Adam-Opel-Straße bis Kreuzung Ernst-Heinkel-Straße über Ernst-Heinkel-Straße bis Kreuzung Hanauer Landstraße (B 8) – über Hanauer Landstraße bis Übergang Frankfurter Landstraße bis Kreuzung Am Kreuzstein bis A 66 (AS Maintal-Bischofsheim)
Gemeindestraße L 3001 B 8	Uhlfelderstraße 1 – 3, Frankfurt am Main bis Kreuzung Carl-Benz-Straße über Carl-Benz-Straße bis Übergang Dieselstraße bis Kreuzung Hanauer Landstraße (B 8) weiter bis Ratswegkreisel bis A 661 in Richtung A 3; Ratswegkreisel bis Ratsweg bis A 661 in Richtung Bad Homburg
Gemeindestraße K 11	Justus-Liebig-Straße 14 bis Kreuzung Otto-Hahn-Straße – Otto-Hahn-Straße bis Kreuzung Waldauer Weg – Waldauer Weg (K 11) – Marie-Curie-Straße (K 11) bis A 49 (AS Kassel-Industriepark)
Gemeindestraße	A 49 (AS Kassel-Industriepark) über Marie-Curie-Straße (K 11), Waldauer Weg

Streckenliste – Stand 10. Änderungsverordnung

K 11	(K 11) bis Kreuzung Waldauer Weg/Justus-Liebig-Straße – bis Justus-Liebig-Straße 14
Gemeindestraße L 3418n B 27/B 254	A 66 (AS Fulda-Süd) – B 27 – Kreuzung B 27/B 254 – Frankfurter Straße (B 254) bis Kreuzung Karl-Storch-Straße – L 3418n – K 110 – Karrystraße – Schleyerstraße 1, Fulda
K 90 Gemeindestraße	A 66 (AS Flieden) – K 90 – Am Landrücken 11, Flieden
Gemeindestraße L 3316	aus Fahrtrichtung Süden und in Fahrtrichtung Norden: A 49 (AS Baunatal-Süd) – L 3316 (Grifter Straße) bis Kreisel L 3316/Abzweig Lange Heideteile – Lange Heideteile 11, Edermünde
Gemeindestraße	aus Fahrtrichtung Norden und in Fahrtrichtung Süden: A 49 (AS Baunatal-Süd) – Straßenverlauf Lange Heideteile bis Lange Heideteile 11, Edermünde
Gemeindestraße Bundesstraße	Lise-Meitner-Straße 26 – Josef-Bautz-Straße – Rodgaustraße, Hanau, bis B 43a (AS Hanau-Hafen)
Gemeindestraße Landesstraße	Am Eichenzeller Weg – Eschengrund, Eichenzell – L 3430 (Hanauer Straße) bis AS Fulda Süd (A 66)
Gemeindestraße Bundesstraße	Schilfswiese – Am Elvisterminal, Knüllwald – Kreisel B 323 bis AS Homberg/Efze (A 7)
Gemeindestraße Landesstraße	von AS Breuna (A 44) weiter über L 3312, am Kreisel in Otto-Hahn-Straße bis Hausnummer 1
K 32 Gemeindestraße	von AS Kirchheim (A 7) über K 32 bis Industriestraße (Kirchheim)
Gemeindestraße L 3236	von AS Kassel-Industriepark (A 49) über L 3236 (Crumbacher Straße) bis Am Fieseler Werk 27, Lohfelden
B 323	von AS Homberg (Efze) (A 7) über B 323 bis B 254
Gemeindestraße	von B 323 Einmündung Ziegenhainer Straße weiter bis Robert-Bosch-Straße bis Ludwig-Erhard-Straße
B 254 Gemeindestraße	von B 323 / B254 weiter bis Homberg-Lützelwig bis Marburger Straße 13 Shell Autohof
Gemeindestraße K 448	ab Siemensstraße (Merenberg) über K 448 (Industriestraße) bis B 49
L 3482 Gemeindestraße	von AS Bischofsheim (A 60) über L 3482 bis Am Schindberg 9 – 15, Bischofsheim

Streckenliste – Stand 10. Änderungsverordnung

Nachgeordnetes Streckennetz Mecklenburg-Vorpommern

Straße	Streckenabschnitt
L 01	von B 105, 23942 Dassow, bis B 104, 23923 Schönberg
L 01	von B 104, 23923 Schönberg, bis Sabower Höhe, 23923 Schönberg
L 02	von A 20 (AS Lüdersdorf) bis Gertrud-Kolz-Straße, 23923 Wahrsow
L 03	von B 105, 23936 Grevesmühlen, bis An der Silberkuhle, 23936 Upahl
L 04	von A 24 (AS Wittenburg) bis Alter Wölzower Weg, 19243 Wittenburg
L 05	von L 04, 19243 Wittenburg, bis Mühlenring, 19243 Wittenburg
L 07	von B 5, 19288 Kummer, bis B 191, 19294 Eldena
L 072	von A 14 (AS Grabow) bis L 08, 19300 Grabow, und von A 24 (AS Wöbbelin) bis Schweriner Straße, 19077 Lübesse
L 08	von L 072, 19300 Grabow, bis L 081, 19300 Zierzow
L 081	von L 08, 19300 Balow, bis Werler Weg, 19300 Balow
L 09	von Spornitzer Weg, 19372 Matzlow, bis Schwarzer Weg, 19370 Parchim, und von B 191 bis Ebelingplatz, 19370 Parchim
L 012	von B 106 bis An der Westtangente, 23966 Hansestadt Wismar
L 13	von B 103 bis Hans-Adam-Allee, 18299 Laage, und von Dorfstraße, 18209 Hohenfelde, über AS Bad Doberan der A 20 bis Hausnummer 1 der Sprenger Chaussee, 18258 Wiendorf
L 16	von B 191, 19370 Parchim, bis B 392, 19374 Mestlin
L 17	von B 198, 17209 Stuer, bis Uwe-Johnson-Straße, 19395 Ganzlin, und von B 191, 19386 Lübz, bis B 192, 19399 Goldberg
L 20	von A 19 (AS Malchow) bis Birkenallee, 17213 Malchow
L 22	von Toitenwinkler Allee/Dierkower Allee, 18146 Hansestadt Rostock, bis Straße Große Rampe, 18146 Hansestadt Rostock
L 35	von NB ⁴⁸ 37, Usedomer Straße) bis B 96, 17033 Neubrandenburg
L 39	von A 20 (AS Dummerstorf) bis A 19 (AS Kessin)
L 042	von B 106, 19057 Landeshauptstadt Schwerin, bis LUP 66, 19057 Landeshauptstadt Schwerin
L 073	von A 24 (AS Neustadt-Glewe) bis B 191, 19288 Ludwigslust
L 191	von A 19 (AS Kavelstorf) bis LRO ⁴⁹ 19, 18196 Dummerstorf
L 241	von B 198 bis Glienholweg, 17207 Röbel/Müritz
LRO 19	von L 191, 18196 Dummerstorf, bis Landweg, 18196 Dummerstorf
LUP 29	von B 321 bis Dr.-Raber-Straße, 19230 Hagenow
LUP 59	von Zur großen Heide, 19372 Spornitz, bis Spornitzer Weg, 19372 Matzlow-Garwitz
LUP 66	von L 42, 19057 Landeshauptstadt Schwerin, bis Sacktannen, 19057

⁴⁸ Kreisstraße in der Stadt Neubrandenburg.

⁴⁹ Kreisstraße im Landkreis Rostock.

Streckenliste – Stand 10. Änderungsverordnung

	Landeshauptstadt Schwerin
LUP 125	von B 191 bis Eisenbeissstraße, 19386 Lübz
NB 35	Steinstraße, 17036 Neubrandenburg: von Fritscheshofer Straße, 17036 Neubrandenburg, bis Gneisstraße, 17036 Neubrandenburg)
NB 35	Fritscheshofer Straße, 17036 Neubrandenburg: von B 96 (Woldegker Straße, 17036 Neubrandenburg) bis Steinstraße, 17036 Neubrandenburg
NB 37	von L 35, 17034 Neubrandenburg, bis Ihlenfelderstraße 152, 17034 Neubrandenburg
NWM ⁵⁰ 34	von Osttangente, 23974 Hornstorf, bis Hauptstraße 1, 23974 Hornstorf
Gemeindestraße	Gemeinde Balow: Werler Weg, von Abzweig L 081 (Dorfstraße) bis Werler Weg 13
Gemeindestraße	Neuendorfer Straße, 18184 Broderstorf: von B 110 bis Am Handelpark, 18184 Broderstorf
Gemeindestraße	Am Handelpark, 18184 Broderstorf: von Am Handelpark 1, 18184 Broderstorf, bis Neuendorfer Weg, 18184 Broderstorf
Gemeindestraße	Stadt Crivitz: Parchimer Straße von Abzweig B 321 bis Abzweig Gemeindestraße Gewerbeallee
Gemeindestraße	Stadt Crivitz: Gewerbeallee von Abzweig Gemeindestraße Parchimer Straße bis Hausnummer 11
Gemeindestraße	Holmer Berg, 23942 Dassow: von Holmer Berg 17, 23942 Dassow, bis B 105
Gemeindestraße	Am Bollwerk, 17109 Hansestadt Demmin: von Peenestraße, 17109 Hansestadt Demmin, bis Am Hanseufer, 17109 Hansestadt Demmin
Gemeindestraße	Am Hanseufer, 17109 Hansestadt Demmin: von Deutsch-Kroner-Straße, 17109 Hansestadt Demmin, bis Am Bollwerk, 17109 Hansestadt Demmin
Gemeindestraße	Deutsch-Kroner-Straße, 17109 Hansestadt Demmin: von B 194 bis Am Hanseufer, 17109 Hansestadt Demmin
Gemeindestraße	Peenestraße, 17109 Hansestadt Demmin: von B 194 bis Straße Am Bollwerk, 17109 Hansestadt Demmin
Gemeindestraße	Am Rieck Logistikpark, 18196 Dummerstorf: von Am Rieck Logistikpark 1, 18196 Dummerstorf, bis Zur Radewiese, 18196 Dummerstorf
Gemeindestraße	Gemeinde Dummerstorf: Am Weidenbruch, 18196 Dummerstorf: von Am Weidenbruch 2, 18196 Dummerstorf, bis L39
Gemeindestraße	Zur Radewiese, 18196 Dummerstorf: von Am Rieck Logistikpark, 18196 Dummerstorf, bis Landweg, 18196 Dummerstorf
Gemeindestraße	Landweg, 18196 Dummerstorf: von Zur Radewiese, 18196 Dummerstorf, bis L 191/LRO 19 (Rostocker Straße, 18196 Dummerstorf)
Gemeindestraße	Hohe Tannen, 18196 Dummerstorf: von Hohen Tannen 4, 18196 Dummerstorf, bis L 39
Gemeindestraße	Am Heisterbusch, 19246 Lüttow-Valluhn: von Am Heisterbusch 22, 19246 Lüttow-Valluhn, von A 24 (AS Gallin)
Gemeindestraße	Straße Ausbau, 19386 Gallin: von B 195 bis Am Heisterbusch, 19246 Lüttow-Valluhn

⁵⁰ Kreisstraße im Landkreis Nordwestmecklenburg.

Streckenliste – Stand 10. Änderungsverordnung

Gemeindestraße	Uwe-Johnson-Straße, 19258 Ganzlin: von L 17 bis Grüner Weg, 19395 Ganzlin
Gemeindestraße	Grüner Weg, 19395 Ganzlin: von Grüner Weg 14, 19395 Ganzlin, bis Uwe-Johnson-Straße, 19395 Ganzlin
Gemeindestraße	Gemeinde Göhlen: Picher Weg, von Abzweig L 07 (Hauptstraße) bis Hausnummer 11
Gemeindestraße	Gemeinde Göhlen: Straße der Jugend, von Abzweig L 07 (Hauptstraße) bis Abzweig Gemeindestraße Picher Weg
Gemeindestraße	Sudenhofer Straße, 19230 Hagenow: von Sudenhofer Straße 5, 19230 Hagenow, bis B 321
Gemeindestraße	Dr.-Raber-Straße, 19230 Hagenow: von Dr. Raber-Straße 10, 19230 Hagenow, bis LUP 29
Gemeindestraße	Dorfstraße, 18209 Hohenfelde: von Dorfstraße 30, 18209 Hohenfelde, bis L 13
Gemeindestraße	Umgehungsstraße, 18299 Laage: von B 103 bis L 13
Gemeindestraße	Hans-Adam-Allee, 18299 Laage: von Hans-Adam-Allee 1, 18299 Laage bis L 13
Gemeindestraße	Spornitzer Weg, 19372 Matzlow-Garwitz: von L 09 bis LUP 59
Gemeindestraße	Gewerbering, 19077 Lübesse: von Schweriner Straße, 19077 Lübesse, bis Handelsstraße, 19077 Lübesse
Gemeindestraße	Handelsstraße, 19077 Lübesse: von Handelsstraße 10, 19077 Lübesse, bis Gewerbering, 19077 Lübesse
Gemeindestraße	Schweriner Straße, 19077 Lübesse: von L 072 bis Gewerbering, 19077 Lübesse
Gemeindestraße	Eisenbeissstraße, 19386 Lübz: von Eisenbeissstraße 1, 19386 Lübz, bis LUP 125
Gemeindestraße	Golden-Toast-Straße, 23923 Wahrsow: von Golden-Toast-Straße 1, 23923 Wahrsow, bis Gertrud-Kolz-Straße, 23923 Wahrsow
Gemeindestraße	Gertrud-Kolz-Straße, 23923 Wahrsow: von Golden-Toast-Straße, 23923 Wahrsow, bis L 02
Gemeindestraße	Birkenallee, 17213 Malchow
Gemeindestraße	Sponholzer Straße, 17034 Neubrandenburg: von NB 37 bis Am Neuen Friedhof, 17034 Neubrandenburg
Gemeindestraße	Am Neuen Friedhof, 17036 Neubrandenburg: von Sponholzer Straße, 17036 Neubrandenburg, bis B 104
Gemeindestraße	von Steinstraße, 17036 Neubrandenburg bis Gneisstraße 4, 17036 Neubrandenburg
Gemeindestraße	Straße An der Autobahn, 19306 Neustadt-Glewe: von B 191, 19306 Neustadt-Glewe, bis An der Autobahn 25, 19306 Neustadt-Glewe
Gemeindestraße	Schwarzer Weg, 19370 Parchim: von B 191 bis L 09
Gemeindestraße	Wiesenring, 19370 Parchim: von B 321 bis Burgdamm, 19370 Parchim
Gemeindestraße	Burgdamm, 19370 Parchim: von Wiesenring, 19370 Parchim, bis Neue Mauerstraße, 19370 Parchim
Gemeindestraße	Auf dem Brook, 19370 Parchim: von Neue Mauerstraße, 19370 Parchim, bis St. Marien-Straße, 19370 Parchim
Gemeindestraße	St. Marien-Straße, 19370 Parchim: von Auf dem Brook, 19370 Parchim, bis Langen Straße, 19370 Parchim

Streckenliste – Stand 10. Änderungsverordnung

Gemeindestraße	Lange Straße, 19370 Parchim: von St. Marien-Straße, 19370 Parchim, bis Ebelingplatz, 19370 Parchim
Gemeindestraße	Glienholzweg, 17207 Röbel/Müritz: von Glienholzweg 7, 17207 Röbel/Müritz, bis L 241
Gemeindestraße	Kösterbecker Straße, 18184 Roggentin: von B 110 bis Ahornring, 18184 Roggentin
Gemeindestraße	Ahornring, 18184 Roggentin: von Ahornring 10, 18184 Roggentin, bis Kösterbecker Straße, 18184 Roggentin
Gemeindestraße	Große Rampe, 18146 Rostock: von Große Rampe 10, 18146 Rostock, bis L 22
Gemeindestraße	Hanseatenstraße, 18146 Hansestadt Rostock: von Hanseatenstraße 1, 18146 Hansestadt Rostock, bis Große Rampe, 18146 Hansestadt Rostock
Gemeindestraße	Hansestadt Rostock: Hinrichsdorfer Straße, 18146 Hansestadt Rostock: von Hinrichsdorfer Straße 7d, 18146 Hansestadt Rostock, bis L 22
Gemeindestraße	Sabower Höhe, 23923 Schönberg: von Sabower Höhe 14, 23923 Schönberg, bis L 01
Gemeindestraße	Zur großen Heide, 19372 Spornitz: von Zur großen Heide 4, 19372 Spornitz, bis zur LUP 59
Gemeindestraße	Preetzer Straße, 17153 Reuterstadt Stavenhagen: von Thomas-Dachser-Straße, 17153 Reuterstadt Stavenhagen, bis Straße Wüstgrabow, 17153 Reuterstadt Stavenhagen
Gemeindestraße	Thomas-Dachser-Straße, 17153 Reuterstadt Stavenhagen: von der Thomas-Dachser-Straße 3, 17153 Reuterstadt Stavenhagen, bis Preetzer Straße, 17153 Reuterstadt Stavenhagen
Gemeindestraße	Wüstgrabow, 17153 Reuterstadt Stavenhagen: von B 194 bis Preetzer Straße, 17153 Reuterstadt Stavenhagen
Gemeindestraße	Pommerndreieck, 18516 Süderholz: von Hausnummer 3 der Straße Pommerndreieck, 18516 Süderholz, bis B 194
Gemeindestraße	An der Westtangente, 23966 Hansestadt Wismar: von An der Westtangente 4, 23966 Hansestadt Wismar, bis L 012
Gemeindestraße	Osttangente, 23974 Hornstorf: von A 14 (AS Wismar) bis NWM 34
Gemeindestraße	Fährweg, 19061 Landeshauptstadt Schwerin: von Fährweg 5, 19061 Landeshauptstadt Schwerin, bis Rudolf-Diesel-Straße, 19061 Landeshauptstadt Schwerin
Gemeindestraße	Rudolf-Diesel-Straße, 19061 Landeshauptstadt Schwerin: von B 321 bis Fährweg, 19061 Landeshauptstadt Schwerin
Gemeindestraße	Sacktannen, 19057 Landeshauptstadt Schwerin: von Sacktannen 4, 19057 Landeshauptstadt Schwerin, bis LUP 66
Gemeindestraße	Selmsdorfer Landstraße, 23923 Selmsdorf: von B 104, 23923 Selmsdorf, bis An der Trave, 23923 Selmsdorf
Gemeindestraße	An der Trave, 23923 Selmsdorf: von An der Trave 19, 23923 Selmsdorf, Selmsdorfer Landstraße, 23923 Selmsdorf
Gemeindestraße	An der Silberkuhle, 23936 Upahl: von L 03 bis Meiereiweg, 23936 Upahl
Gemeindestraße	Meiereiweg, 23936 Upahl: von Hausnummer 1 der Straße Meiereiweg, 23936 Upahl, bis Straße An der Silberkuhle, 23936 Upahl

Streckenliste – Stand 10. Änderungsverordnung

Gemeindestraße	Mühlenring, 19243 Wittenburg: von L 05, 19243 Wittenburg, bis Am Mühlenberg, 19243 Wittenburg
Gemeindestraße	Am Mühlenberg, 19243 Wittenburg: von Am Mühlenberg 1, 19243 Wittenburg, bis Mühlenring, 19243 Wittenburg
Gemeindestraße	Südring, 19243 Wittenburg: von Südring 1, 19243 Wittenburg, bis L 05
Gemeindestraße	Alter Wölzower Weg, 19243 Wittenburg: von L 04 bis Rudolf-Diesel-Straße, 19243 Wittenburg
Gemeindestraße	Rudolf-Diesel-Straße, 19243 Wittenburg: von Rudolf-Diesel-Straße 1, 19243 Wittenburg, bis Alter Wölzower Weg, 19243 Wittenburg

Streckenliste – Stand 10. Änderungsverordnung

Nachgeordnetes Straßennetz Niedersachsen

Straße	Streckenabschnitt
B 3	von A 1 (AS Rade) über B 3 bis Straße Am Holz, Neu Wulmstorf
L 845	von A 1 (AS Lohne/Dinklage) über L 845 (Dinklager Straße) bis Hermann-Staudinger-Straße, Lohne
L 845	von A 1 (AS Lohne/Dinklage) über L 845, Dinklager Ring, Kreisverkehr, L 861 bis Daimlerstraße, Dinklage
L 845	von Daimlerstraße, Lohne, über Langweger Straße, L 845 (Dinklager Straße) bis Brandstraße, Lohne
L 78	von A 1 (AS Bramsche) über L 78 (Vördener Straße) bis Heywinkelstraße 1, Bramsche
L 76	von A 1 (AS Neuenkirchen-Vörden) über L 76, Hannoversche Straße bis Meppener Straße 9, Rieste, und 2. Zufahrt Hildesheimer Straße
L 88	von A 1 (AS Osnabrück-Hafen) über L 88, Wersener Straße, rechts auf Pagenstecherstraße, links auf Römereschstraße, links auf Hansastrasse, links auf Weserstraße und links auf Hafenstraße bis Elbestraße 1, Osnabrück
L 850 B 214	von A 1 (AS Holdorf) über B 214, Steinfeld, B 214, links auf L 850 (Diepholzer Straße) bis Am Schwarzen Land, Lohne
B 68	von A 1 (AS Osnabrück-Nord) über die B 68, Abfahrt Achmer Penten Knapp, links auf Osnabrückerstraße, Achmerstraße, Verlängerung Langestraße, links auf Westerkappelnerstraße bis zur Robert-Bosch-Straße, Bramsche
B 68	von A 1 (AS Osnabrück-Nord) über B 68 (Verlängerung Bramscher Straße), weiter auf Hansastrasse, rechts auf Weserstraße und rechts auf Hafenstraße bis Elbestraße 1, Osnabrück
B 68	von A 1 (AS Osnabrück-Nord) über B 68, Fürstenauer Weg, Brückenstraße bis Betriebsgrundstück Fürstenauer Weg 68, Osnabrück
B 68 L 109	Osnabrück, Fürstenauer Weg 68, Brückenstraße, Fürstenauer Weg, B 68, AS Wallenhorst-Zentrum, L 109, Kreisverkehr, Hansastrasse, Pollerweg bis Hullerweg 1, Wallenhorst
B 218	von A 1 (AS Osnabrück-Nord) über B 218, B 214, B 213, Ulanenstraße bis Friedrich-Ebert-Straße 128 – 130, Lingen
B 68	von A 1 (AS Osnabrück-Nord) über B 68, Fürstenauer Weg, Brückenstraße, Klöcknerstraße bis Dornierstraße 9, Osnabrück
B 72	von A 1 (AS Cloppenburg) über B 72 – AS Cloppenburg/Ost – den Industriebzubringer, den Alter Emsteker Weg bis Werner-Eckart-Ring 2
L 130 B 73	von A 1 (AS Sittensen) über die L 130 (Stader Straße), Schragenberg, B 73, Ottenbecker Damm, Airbusstraße bis Airbuswerk, Stade
L 843 B 69	von A 1 (AS Vechta) über die L 843 (Vechtaer Straße), B 69, Oldenburger Straße, Buchholzstraße bis Buchholzstraße 42, Vechta
L 848 L 843 B 69	von Bakumer Straße 73, Lohne über L 848 (Bakumer Straße), L 843 (Vechtaer Straße), B 69, Oldenburgerstraße bis Buchholzstraße 42, Vechta
B 72	von A 1 (AS Cloppenburg) über B 72, B 213, Lastrup, Lindener Straße,

Streckenliste – Stand 10. Änderungsverordnung

B 213	Ortsumgehung Lindern, Zur Radde, Oldenburger Straße, Ortsumgehung Werlte, Sögeler Straße bis Industriegebiet Werlte
	von A 1 (AS Seevetal/Hittfeld) über Maschener Straße bis Werkstraße 1, Seevetal OT Hittfeld
K 26	von A 2 (AK Braunschweig-Nord) über A 391 bis AS Braunschweig-Hansestraße auf K 26 (Hansestraße) bis Hansestraße 69, Braunschweig
B 522 L 190	von A 2 (AS Hannover/Langenhagen) über B 522, Flughafenstraße und L 190 (Wagenzellerstraße) bis Rehkamp, Langenhagen
B 214 L 849	von A 1 (AS Holdorf) über B 214, L 849 bis Dinklarer Straße 17a, Holdorf
B 214	von A 1 (AS Holdorf) über B 214, Industriestraße bis Fallenriede, Holdorf
B 214 L 321	von A 2 (AS Braunschweig/Watenbüttel) über B 214, L 321 (Wendeburgerstraße) zum Logistik-Optimierungs-Zentrum, Harvesse
L 88	von A 1 (AS Osnabrück-Hafen) über L 88, bis Prof.-Porsche-Straße, rechts Benzstraße, rechts Wersener Landstraße, links Dieselstraße 9 – 13, Osnabrück
L 88	von A 1 (AS Osnabrück-Hafen) über L 88 (Eversburger Straße), Eikesberg bis Zum Attersee, Osnabrück
	von A 1 (AS Oyten) bis Gewerbegebiet An der Autobahn, Oyten
	von A 1 (AS Oyten) über Achimer Straße in Industriestraße 33, Oyten
	von A 1 (AS Oyten) über Achimer Straße, An der Autobahn bis zur Lübkeemannstraße 18, Oyten
B 3	von A 1 (AS Rade) über B 3, über den Dangerser Weg bis Walter-Blohm-Straße, Wenzendorf
B 3 B 73	von A 1 (AS Rade) über B 3, Soltauener Straße, Lindenstraße, Soltauener Chaussee, B 73, Harburger Straße, Ostmoorweg bis Alter Postweg 2, Alter Postweg 35, Buxtehude
L 776	von A 1 (AS Groß Ippener) über L 776 (Dorfstraße) bis Straße Am Gewerbegebiet, Groß Ippener
B 72	von A 1 (AS Cloppenburg) über B 72 in Industriezubringer, Cloppenburg
B 69 L 873	von A 1 (AS Cloppenburg) über B 69, Abzweigung Schneiderkrug, L 873 (Hagstedt-Erlte), Umgehungsstraße, Kreisverkehr, L 873 (Wildeshausener Straße), Varnhorn bis Siegebögen 17, Visbek
B 72 L 836	von A 1 bis Anschluss Cloppenburg bis Anschluss B 72, L 836, Justus-von-Liebig-Straße, Wilhelm-Bunsen-Straße bis Wilhelm-Bunsen-Straße 6, 49685 Emstek
B 213 L 873	von A 1 (AS Wildeshausen-Nord) über B 213, Nordring, Westring, Kreisverkehr, L 873 Visbeker Straße, Wildeshausener Straße, Varnhorn bis Siegebögen 17, Visbek,
B 213	von A 1 (AS Wildeshausen-Nord) über B 213, Nordring, Westring, Südring, Goldenstedter Straße, Bauerschaft Kleinenkneten, Heide bis Paul-Westjohann-Straße 43, Visbek-Rechterfeld
B 322	von A 1 (AS Dreieck Stuhr) über B 322, Delmenhorster Straße in Harpstedter Straße 99, Stuhr
K 15	von A 1 (AS Heidenau) über K 15 bis Stellheide 11, Heidenau
B 6	von A 1 (AS Bremen-Brinkum) über B 6, Bremer Straße, Rodendamm bis Marie-

Streckenliste – Stand 10. Änderungsverordnung

	Curie-Straße 1, Stuhr
L 76 L 846	von A 1 bis Anschluss Neuenkirchen/Vörden bis Anschluss L 76, L 846, Südring, Hunteburgerstraße, Borringhauser Straße bis Borringhauser Straße 14, 49401 Damme
B 322 B 51 B 6	von A 1 bis Anschluss Delmenhorst/Ost bis Anschluss B 322, B 51, B 6 bis Anschluss Bremen/Brinkum A 1
L 130	von A 1 bis Anschluss Sittensen bis Anschluss L 130, Hansestraße bis Hansestraße 17, 27419 Sittensen
	von 28832 Achim bis Oskar-Schule-Straße 3, David-Ricardo-Straße (Land Bremen), Uphuser Heerstraße bis Anschluss Uphusen/Bremen-Mahndorf A 1
B 522	von A 2 (AS Langenhagen) über B 522 und L 382 (Langenhagener Straße), L 380 (Hannoversche Straße) bis HansasträÙe (Firma Schenker), Rückfahrt: von HansasträÙe über L 380 (Hannoversche Straße), L 382 (Langenhagener Straße), K 326 (Vinnhorster Straße) und B 522 bis A 2 (AS Langenhagen)
B 522	von A 2 bis Anschluss Hannover/Langenhagen bis Anschluss B 522, Flughafenstraße bis Frachthof, 30855 Langenhagen und zurück
L 390 B 6 B 215 B 214 B 209	von A 2 (AS Garbsen) über L 390, B 6, B 215, Kräher Weg, Nienburg, B 215, B 214, B 215, B 209 bis AS Walsrode-West (A 27)
B 6	von A 2 (AS Hannover-Herrenhausen) Fahrtrichtung Dortmund über B 6 bis A 2 (AS Hannover-Herrenhausen) Fahrtrichtung Berlin
	von A 2 (AS Hannover-Nordhafen) Fahrtrichtung Berlin über Stelinger Straße, Alter Damm bis Desbrocksheidering 37, Hannover
B 522	von Desbrocksheidering über Alter Damm, Stelinger Straße, Langenhagener Straße, Vinnhorster Straße bis B 522 zu A 2 (AS Hannover-Langenhagen)
K 22	von A 2 (AS Helmstedt/West) über B 244, L 640 und K 22 bis An der Kreisstraße 22 (Privatweg), Büddenstedt
K 75	von A 2 (AS Peine/Ost) über K 75 den KVP ⁵¹ 2. Ausfahrt, Ostrandstraße, L 321 (Woltorfer Straße) und Heisenbergstraße bis Lehmkuhlenweg 81, Peine
K 75	von A 2 (AS Peine/Ost) über K 75 den KVP 2. Ausfahrt, Ostrandstraße bis Woltorfer Straße 107, 119 und 122, Peine
K 75	von A 2 (AS Peine/Ost) über K 75 den KVP 2. Ausfahrt, Ostrandstraße, L 321 (Woltorfer Straße) bis Heisenbergstraße, Peine
K 26	von A 2 (AS Braunschweig-Hafen) über K 26/K 56 (Hansestraße) und Carl-Giesecke-Straße bis Christian-Pommer-Straße 32, Braunschweig
	von A 2 (AS Lehrte) über Westtangente, StraÙburger Straße bis Europastraße 1, Lehrte
B 522 L 190	von A 2 (AS Langenhagen) über B 522, den Übergang auf L 190 (Flughafenstraße), bis Münchner Straße 46, Langenhagen

⁵¹ KVP = Kreisverkehrsplatz.

Streckenliste – Stand 10. Änderungsverordnung

L 190 K 15	von A 2 (AS Langenhagen) über L 190 (Vahrenwalder Straße), K 15 (Industrieweg) und Hackethalstraße bis Kreuzung Max-Müller-Straße 3, Hannover
	von A 2 (AS Braunschweig-Hafen) über Hansestraße, Christian-Pommer-Straße bis VW-Werk, Braunschweig
	von A 2 (AS Braunschweig-Hafen) über Hansestraße bis Christian-Pommer-Straße 20, Braunschweig
	von A 2 (AS Braunschweig-Hafen) bis Hansestraße 69, Braunschweig
K 134	von A 2 (AS Lehrte-Ost) über K 134 (Mielestraße), Ostring bis Everner Straße 45, Lehrte
B 83 B 65	von A 2 (AS Bad Eilsen) über B 83, B 65 bis LG Niedersachsen/Nordrhein-Westfalen
L 403 L 392	von A 2 (AS Wunstorf-Kolenfeld) über L 403 und L 392 bis Calenberger Straße, Barsinghausen
L 403 L 392	von A 2 (AS Wunstorf-Kolenfeld) über L 403 und L 392 bis Spielburg 7, Barsinghausen
L 392	von A 2 (AS Wunstorf-Kolenfeld) über L 392, Sahlenkamp und Albert-Einstein-Straße bis Werner-von-Siemens-Straße 9, Wunstorf
B 441	von A 2 (AS Wunstorf-Luthe) über B 441, Adolf-Oesterheld-Straße, Albert-Einstein-Straße bis Lise-Meitner-Straße 21, Wunstorf
L 190 K 15	von A 2 (AS Langenhagen) über L 190 (Vahrenwalder Straße), K 15 (Industrieweg) bis Wiesenauer Straße 3, Hannover
	von A 2 (AS Garbsen) über Gutenbergstraße bis Alte Ricklinger Straße 59 – 61, Garbsen
	von A 2 (AS Garbsen) über Alte Ricklinger Straße, Gutenbergstraße, Philipp-Reis-Straße, Heinrich-Nordhoff-Ring in Koppelknechtsdamm, Garbsen
	von A 2 (AS Garbsen) über Gutenbergstraße, Philipp-Reis-Straße bis Am Rehwinkel 15, Garbsen
K 134	von A 2 (AS Lehrte-Ost) über K 134 bis Industriestraße 29, Lehrte
K 26	von A 2 (AS Braunschweig-Hafen) über K 26 bis Hansestraße 46, Braunschweig
L 392	von A 2 (AS Wunstorf-Kolenfeld) über L 392, den Sahlenkamp bis Albert-Einstein-Straße, Wunstorf
B 83	von A 2 (AS Bad Eilsen) über B 83 bis Straße Hasengarten, Bückeburg
B 522	von A 2 (AS Langenhagen) über B 522, Übergang auf L 190 (Flughafenstraße), links Münchner Straße, Hessenstraße bis Bayernstraße 38 – 44, Langenhagen
B 1	von A 7 (AS Hildesheim) über B 1, Berliner Straße bis Albert-Einstein-Straße 11, Hildesheim
B 494	von A 7 (AS Hildesheim/Drispenstedt) über B 494, Peiner Landstraße, Lerchenkamp bis Baurat-Köhler-Straße 31, Hildesheim
B 64	von A 7 (AS Seesen) über B 64 bis Rehwiese, Holzminden
B 65	von A 7 (AS Hannover/Anderten) über B 65, Höversche Straße bis Anderter Straße 99, Hannover
B 209	von A 7 (AS Bad Fallingbostel) über B 209 (Deiler Weg/Von-Siemens-Straße) bis

Streckenliste – Stand 10. Änderungsverordnung

	Hartemer Weg 11, Bad Fallingbostel
B 80	von A 7 (AS Hann. Münden-Hedemünden) über B 80 bis LG Niedersachsen/Hessen
K 206	von A 7 (AS Hann. Münden-Hedemünden) über K 206 bis Hans-Heiner-Müller-Allee, Hannoversch Münden
B 209	von A 7 (AS Bad Fallingbostel) über B 209, Von-Siemens-Straße und Hartemer Weg bis Konrad-Zuse-Straße, Bad Fallingbostel
B 71	von A 7 bis Anschluss Soltau/Ost bis Anschluss B 71, Harry-Brot Werk bis Gottlieb-Daimler-Straße 8, 29614 Soltau
B 248	von A 7 (AS Seesen) über B 248, B 64, AS Bad Gandersheim/Ost und Braunschweiger Straße bis Marienstraße 25, Bad Gandersheim
B 248	von A 7 (AS Seesen) über B 248, Bornhäuser Straße, Frankfurter Straße bis Triftstraße 34, Seesen
B 82	von A 7 bis Anschluss Rhüden bis Anschluss B 82, Innerstetal bis Innerstetal 2, 38685 Langelsheim und zurück
	von A 7 bis Anschluss Seevetal/Ramelsloh bis Anschluss Ohlendorfer Straße bis Aldi Zentrallager, 21220 Seevetal und zurück
B 443	von A 7 (AS Laatzen) über B 443 und B 6 bis Helperder Straße 1, Sarstedt
B 443	von A 7 (AS Laatzen) über B 443, B 3, L 589, L 484, B 64, KVP Allersheimer Straße und Bülte bis Werner-von-Siemens-Straße, Holzminden
L 492	von A 7 (AS Hildesheimer Börde) über L 492 bis In den sieben Äckern 1, Groß Dünge
B 496	von A 7 (AS B 496) bis Straße Im Rotte, Hannoversch Münden
L 191	von A 7 (AS Westenholz) über L 191 und Am Flugplatz bis Lilienthalstraße 4, Hodenhagen
L 381	von A 7 (AS Großburgwedel) über L 381, Kupferstraße bis Eisenstraße 19, Isernhagen
K 112	von A 7 (AS Altwarmbüchen) über K 112, Stellmacherstraße, Tischlerstraße, Bei Kollberg bis Gerberstraße 5, Isernhagen
B 443 B 6 K 516 L 410	von A 7 (AS Laatzen) über B 443, B 6, Helperder Straße, K 516 (Breslauer Straße), L 410 (Görlitzer Straße) bis Voss-Straße 98, Sarstedt
B 6	von A 7 (AS Derneburg) über B 6 bis AS Baddeckenstedt (A 39)
L 381 K 325	von A 7 (AS Großburgwedel) über L 381, K 325 bis Milchstraße 1, Isernhagen
B 214	von A 7 (AS Schwarmstedt) über B 214 bis Nienburgerstraße, Wietze
B 214	von A 7 (AS Schwarmstedt) über B 214 bis Am Varrenbruch, Schwarmstedt
B 248	von A 7 (AS Seesen) über B 248 bis Fritz-Züchner-Straße 8, Seesen
B 27	von A 7 (AS Göttingen-Nord) über B 27, Kreisverkehr Hermann-Kolbe-Straße, August-Spindler-Straße, Gotthelf-Leimbach-Straße bis Florenz-Sartorius-Straße, Göttingen
K37	von Göttingen, Florenz-Sartorius-Straße über August-Spindler-Straße, K 37, K

Streckenliste – Stand 10. Änderungsverordnung

K36	36 bis A 7 (AS Göttingen-Holtensen)
B 27 K 37 K 36	von A 7 (AS Göttingen-Nord) über B 27, Abfahrt Göttingen/Holtensen, K 37, K 36 bis Robert-Bosch-Breite 11, Göttingen
B 3 B 27 K 36	von Kreuzung B 3/B 27 (Otto-Brenner-Straße) über Robert-Bosch-Breite, Gotthelf-Leimbach-Straße in Florenz-Sartorius-Straße, Göttingen
B 3 K 36 K 37	von Göttingen, Florenz-Sartorius-Straße über K 36, K 37, Kreisverkehr B 3 bis A 7 (AS Göttingen-Holtensen)
K 30	von A 7 (AD Salzgitter) über A 39 bis AS Salzgitter-Watenstedt über K 30 (Industriestraße Mitte und Heinrich-Büssing-Straße) bis MAN (Heinrich-Büssing-Straße 1), Salzgitter
K 30	von A 7 (AD Salzgitter) über A 39 bis AS Salzgitter-Watenstedt über K 30 (Industriestraße Mitte) bis MAN (Industriestraße Mitte 2), Salzgitter
B 65 L 382 K 142	von A 7 (AS Hannover-Anderten) über B 65, L 382, K 142 bis Hannoversche Straße 27, Sehnde
B 65 L 382	von A 7 (AS Hannover-Anderten) über B 65, L 382 (Höversche Straße) bis Kleiner Holzhägen 2, Hannover
B 65 L 382	von A 7 (AS Hannover-Anderten) über B 65, L 382 (Höversche Straße) in Lohweg und Owiefeldstraße
B 3 B 188 B 4 K 7	von A 7 bis Anschluss Kreuz Hannover/Kirchhorst bis Anschluss A 37, B 3, B 188, B 4, K 7, Im Kleinen Moor bis An den Fischteichen 5, 29386 Hankensbüttel
L 213	von A 7 (AS Seevetal/Fleestedt) über L 213 bis LG Niedersachsen/Hamburg
B 443 B 65 B 3 B 6	von A 7 (AS Laatzen) über B 443, B 6, Seelhorster Kreuz, B 3/6/65, Landwehrkreisel, B 6/65, Ricklinger Kreisel, B 65 bis Mercedesstraße 9, Hannover
B 443 B 65 B 3 B 6	von Mercedesstraße 9, Hannover über B 65 (rechts), Tönnesbergkreisel (wenden), B 65, Ricklinger Kreisel, B 6/65, Landwehrkreisel, B 3/6/65, Seelhorster Kreuz, B 6, B 443 bis A 7 (AS Laatzen)
B 496	von 34355 Lutterberg bis Vor der Hecke 9, Im Rotte, B 496 bis Anschluss Hann.Münden/Staufenberg-Lutterberg A 7
L 213 K 80	von A 7 (AS Fleestedt) auf L 213 (Hittfelder Landstraße), K 80 bis Maldfeldstraße 22, Seevetal
	von A 7 (AS Seevetal/Fleestedt) über Winsener Landstraße, Unner de Bult, Maschener Straße bis Werkstraße 1, Seevetal OT Hittfeld
L 168	von A 27 (AS Bremen/Sebaldsbrück) über L 168 bis LG Niedersachsen/Bremen
	von 28832 Achim bis Oskar-Schule-Straße 3, David-Ricardo-Straße (Land Bremen), Osterholzer Heerstraße bis Anschluss Bremen-Sebaldsbrück A 27
L 156	von A 27 (AS Achim-Ost) über L 156, L 168, L 132 bis Straße Am Damm,

Streckenliste – Stand 10. Änderungsverordnung

L 168 L 132	Ottersberg
L 156	von A 27 (AS Achim-Ost) über L 156, Im Finigen, Zum Ueser Schafkoven bis Brammbusch, Achim
L 156	von A 27 (AS Achim-Ost) über L 156 (Max-Planck-Straße), Achim
L 171	von A 27 (AS Verden-Ost) über L 171 bis Max-Planck-Straße, Verden
B 215 B 440 B 75	von A 27 (AS Verden-Nord) über B 215, B 440, B 75 bis Hermann-Schlüter-Straße, Rotenburg (Wümme)
B 6	von A 27 (AS Bremerhaven-Süd) über B 6 bis LG Niedersachsen/Bremen
B 74 L 149	von A 27 (AS Ihlpohl) über Heidkamp, B 74, L 149, Feldhorst, Kreisverkehr bis Hördorfer Weg 33, Osterholz-Scharmbeck
L 158	von LG Niedersachsen/Bremen über L 158 (Uphuser Heerstraße) auf A 1 (AS Uphusen/Bremen-Mahndorf)
B 437 B 212	von A 27 (AS Stotel) über B 437, B 212 bis Straße Meyers Hellmer, Brake
B 437 B 212	von A 27 (AS Stotel) über B 437, B 212, Havendorfer Chaussee bis Am Wesertunnel, Nordenham
B 437 B 212	von A 27 (AS Stotel) über B 437, B 212, Weserstraße, Otto-Hahn-Straße bis Max-Planck-Straße, Brake
L 149	von A 27 (AS Schwanewede) über L 149 in Lise-Meitner-Straße, Brundorf
B 72 B 69 B 214 B 239	von A 28 (AS Filsum) über B 72, B 69, Vechta, B 214 Richtung Wetschen bis B 239 LG Niedersachsen/Nordrhein-Westfalen
K 127 K 295	von A 28 (AS Neuenkrüge) über K 127, K 295 bis Edekastraße 1, Wiefelstede
L 24	von A 28 (AS Westerstede-West) über L 24 bis Zum Heerenberg 16, Moorburg
	von A 28 (AS Westerstede) über Ammerlandallee bis Westersteder Straße 50, Westerstede
	von A 28 (AS Westerstede) über Ammerlandallee, Oldenburger Straße bis Torsholter Hauptstraße 11, Westerstede
	von A 28 bis Anschluss Westerstede/West bis Leerer Straße, Vosskamp bis Zum Heerenberg 16, 26655 Westerstede
	von A 28 (AS Oldenburg-Osternburg) über Müllersweg, Gerhard-Stalling-Straße, Georg-Böltz-Straße bis August-Wilhelm-Kühnholz-Straße 14 – 20, Oldenburg
L 831 B 401	von A 28 bis Anschluss Oldenburg/Eversten bis Anschluss B 401, L 831, Eschstraße bis Eschstraße 18, 26169 Friesoythe
B 401 K 343	von A 28 (AS Oldenburg/B 401) über B 401 zur Kreuzung B 72/B 401 (Sedelsberg), weiter über B 401 und K 343 bis Interkommunales Industriegebiet c-Port am Küstenkanal
	von A 28 (AS Oldenburg/Osternburg) über Müllersweg, Gerhard-Stalling-Straße, Georg-Bölts-Straße, August-Wilhelm-Kühnholz-Straße, Oldenburg

Streckenliste – Stand 10. Änderungsverordnung

L 828	von A 28 (AK Oldenburg-Ost) über A 29 bis AK Oldenburg-Nord, über A 293 bis AD Oldenburg-West, über A 28 bis AS Oldenburg-Eversten und L 828 (Hauptstraße) bis Industriestraße 45, Edewecht
L 866	von A 28 (AK Oldenburg-Ost) über A 29 bis AS Oldenburg-Hafen und L 866 (Holler Landstraße) bis Stedinger Straße, Oldenburg
B 75	von A 28 bis Anschluss Dreieck Delmenhorst bis Anschluss B 75 bis Landesgrenze Bremen
K 226 L 888	von A 28 bis Anschluss Hude bis K 226, Kimmer Landstraße (L 888), Nutteler Straße, Stedinger Weg, Bareler Straße, Alter Mühlenweg, Welsburger Damm, Schütteweg bis Schütteweg 1 - 3, 27777 Ganderkesee
B 212 L 887	von A 28 (AS Ganderkesee/West) über B 212 (Gruppenbührener Straße), L 887 (Oldenburger Straße), Westtangente, Dehlthuner Straße bis Bergedorfer Straße 34, Ganderkesee
L 887	von A 28 (AS Ganderkesee/Ost) über Almsloher Straße, L 887 (Oldenburger Straße), Westtangente, Dehlthuner Straße bis Bergedorfer Straße 34, Ganderkesee
B 70 B 436	von A 28 (AS Leer-Ost) über B 436, B 70 (Papenburger Straße), Südumgehung und Osseweg bis Ostermeedlandsweg 72 – 74, Leer
B 70 B 436	von A 28 (AS Leer-Ost) über B 436, B 70 (Papenburger Straße) und Südumgehung bis Sägemühlenweg 49, Leer
B 436 L 821	von A 28 (AS Leer-Ost) über B 436 und L 821 (Maiburger Straße) bis Maiburger Straße 64, Leer
B 436	von A 28 bis Anschluss Leer-Ost bis Anschluss B 436, Wehrden bis Wehrden 4, 26835 Hesel
B 72 B 436	von A 28 bis Anschluss Filsum bis Anschluss B 72, B 436, Wehrden bis Wehrden 4, 26835 Hesel
L 815 L 831 K 137	von A 28 (AS Neuenkrüge) über K 137 (Haarenstrother Straße), L 815 (Oldenburger Straße), L 831 (Mühlenstraße), Reihdamm, Edewechter Straße, Melmweg und Burgfelder Straße bis Steinfeld 40, Bad Zwischenahn
B 72 B 401 K 343	von A 28 (AS Filsum) über B 72 bis Kreuzung B 72/B 401, weiter über B 401 und K 343 bis Interkommunales Industriegebiet c-Port am Küstenkanal
B 437 B 212	von Kreuzung B 437/B 212 über B 437, A 29 (AS Varel-Bockhorn), A 29 (AS Varel-Obenstrohe), Oldenburger Straße Richtung Neuenweg, Erwin-Hilbrink-Straße bis Aeropark 3, Varel
L 815	von A 29 (AS Zetel) bis L 815 (Blauhander Straße und Oldenburger Damm) in Höhe Tankstelle rechts in Bahnhofstraße 13, Sande
L 847 L 871	von A 29 (AS Großenkneten) über L 871 und L 847 bis Auf'm Halskamp 10, Garrel
B 211 B 212 B 437	von A 29 bis Anschlusskreuz Oldenburg/Nord bis Anschluss B 211, B 212 bis Kreuzung B 212/B 437 und zurück
B 213 B 72 L 102	von A 29 bis Anschluss Alhorn bis Anschluss B 213, B 72, B 213, L 102, Zuckerstraße, Industriestraße bis Schützenstraße, 49770 Herzlake

Streckenliste – Stand 10. Änderungsverordnung

L 40	von A 30 (AS Schüttorf) über L 40 bis Emslandstraße 28 (Industriegebiet Schüttorf), Schüttorf
	von Emslandstraße 28, Schüttorf über Emslandstraße bis Emslandstraße 8, Schüttorf
K 26	von A 30 (AS Gildehaus) über K 26 (Baumwollstraße), Amsterdamer Straße, Luxemburger Straße, Kopenhagener Straße bis Stockholmer Straße 40, Bad Bentheim
K 26	von A 30 bis Anschluss Gildehaus bis Anschluss Baumwollstraße (K 26), Kreisverkehrsplatz 1. Ausfahrt, Holter Diek, Luxemburger Straße, Stockholmer Straße, Wiener Straße bis Wiener Straße 33, 48455 Bad Bentheim und zurück
	von A 30 (AS Gesmold) über Westerhausener Straße bis Im Gewerbepark 10, Melle
B 70	von A 30 (AS Rheine-Nord) über B 70 bis LG Niedersachsen/Nordrhein-Westfalen
B 70	von A 30 bis Anschluss Rheine/Nord bis Anschluss B 70 bis Landesgrenze Nordrhein-Westfalen
L 91	von A 30 (AS Melle-Ost) über L 91, Nachtigallenstraße, Maschweg, Anton-Schlecker-Straße nach Melle
	von A 30 (AS Melle-Ost) über Riemsloher Straße, Nachtigallenstraße bis Herrenteich 78, Melle
B 402	von A 31 (AS Meppen-Nord) über B 402 bis BG D/NL
B 210	von A 31 (AS Emden-Mitte) über B 210 bis Gewerbestraße 35, Südbrookmerland/Georgsheil
	von A 31 (AS Emden-West) über Frisiastraße, Württembergische Straße (von Frisiastraße ca. 150 m, MAN Service B. Bruns), Zum Emskai und Am neuen Seedeich bis kanadische Straße 14, Emden
B 210	von A 31 (AS Emden-Mitte) über B 210 (Auricher Straße) bis Mercedes-Benz, Auricher Straße 150, Emden
L 2	von A 31 (AS Emden-West) über L 2 und Wolfsburger Straße bis VW-Werk, Emden
L 2	von A 31 (AS Emden-West) über L 2 (Larrelter Straße), Wolfsburger Straße, Otto-Brenner-Straße, Benzstraße bis Horchstraße, Emden
L 2	von A 31 bis Anschluss Emden-West bis Larrelter Straße (L 2) bis Zweiter-Polder-Weg 8, 26723 Emden
K 1	von A 31 (AS Leer-West) über K 1 (Deichstraße) und Großer Stein bis Am Emsdeich 11, Leer
B 436	von A 31 (AS Weener) über B 436, Norderstraße und Pannenborgstraße bis Zum Schöpfwerk 5, Weener
L 47 B 70	von A 31 (AS Twist) über L 47, B 70, bis Straße Am Kabelkran 7, Meppen
L 1	von A 31 (AS Riepe) über L 1 bis Straße Im Hammrich, Riepe
	von A 31 (AS Riepe) über Friesenstraße, 1. Querweg, Gutenbergsstraße, Dieselstraße bis Benzstraße 1, Riepe
B 408	von A 31 (AS Haren) über B 408, B 70, L 53 (Sögeler Straße) bis Industriegebiet

Streckenliste – Stand 10. Änderungsverordnung

B 70 L 53	Werlte
B 213	von A 31 (AS Lingen) über B 213, Haselünner Straße, Ulanenstraße bis Friedrich-Ebert-Straße 128 – 130, Lingen
B 213 B 70 B 72	von A 31 (AS Lingen) über B 213, B 70, B 213, Cloppenburg, B 72 bis A 1 (AS Cloppenburg)
B 213 L 45 L 67	von A 31 (AS Lingen) über B 213, Schwaneborg, Westring, Wietmarscher Straße, Lingener Straße, L 45 bis Abzweig L 67, Wietmarschen
B 213 L 45 L 44	von A 31 (AS Lingen) über B 213, L 45, L 44 (Escher Straße) rechts, Industriestraße bis Rudolf-Diesel-Straße 10, Neuenhaus
K 223	von A 31 (AS Geeste) über K 223, Schachtbaustraße bis Ewerathstraße 9, Dalum-Geeste
K 4	von A 31 bis Anschluss Geeste, Rühlermoor, Süd-Nord-Straße, Twister Straße, Alt-Hesepertwist, Georgsdorfer Straße, Adorfer Straße (K 4), Heideweg bis Torfwerkstraße 11, 49828 Georgsdorf
B 401 K 343	von A 31 (AS Dörpen) über B 401 bis Kreuzung B 72/B 401 (Sedelsberg), weiter über B 401 und K 343 bis Interkommunales Industriegebiet c-Port am Küstenkanal
	von A 33 (AS Osnabrück-Fledder) über Hannoversche Straße, Narupstraße, Karmanstraße bis VW-Werk, Osnabrück
	von A 33 (AS Osnabrück-Fledder) über Hannoversche Straße, Am Huxmühlenbach bis Hettlicher Masch 7, Osnabrück
	von A 33 (AS Dissen-Süd) über Versmolder Straße, Südring, Industriestraße, Am Hasenkamp bis Kampweg 7, Dissen
B 188 B 3	von A 37 (AS Beinhorn) über B 3, B 188, Schafstallweg bis Straße Am Schlachtacker 50, Uetze
B 6	von A 37 über B 6, Hermesallee, Karlsruher Straße bis Ulmer Straße 1, Laatzen
L 618	von A 39 (AS Salzgitter/Thiede) über L 618 (Eisenhüttenstraße) bis Heinrich-Büssing-Straße, Salzgitter-Watenstedt
K 1	von A 39 (AS Salzgitter-Lichtenberg/Ost) über K 1 bis K 30 (Theodor-Heuss-Straße), Salzgitter
K 6	von A 39 (AS Salzgitter-Lichtenberg/West) über K 6, K 40 und K 1 bis K 30 (Theodor-Heuss-Straße), Salzgitter
K 79 K 11 K 42	von A 39 (AS Braunschweig/Rautheim) über K 79 (Rautheimer Straße), K 11 (Helmstedter Straße), K 42 (Erzberg) bis Triftstraße, Rautheim
K 114	von A 39 (AS Sandkamp) über K 114 bis VW-Werk, Wolfsburg
K 30	von A 39 (AS Salzgitter-Watenstedt) über K 30 bis nach Watenstedt
B 248 L 295	von A 39 (AS Wolfsburg) über B 248, L 295, Heinenkamp bis Peter-Horst-Straße 1, Hattdorf
L 295	von A 39 (AS Wolfsburg) über L 295, L 294 bis Lehmkuhlenfeld,

Streckenliste – Stand 10. Änderungsverordnung

L 294	Wolfsburg/Hattdorf
K 39 L 618	von A 39 (AS Salzgitter-Lebenstedt/Nord) über K 39 (Industriestraße Nord) bis L 618, Salzgitter
B 404 K 46	von A 39 (AS Handorf) über B 404, K 46 bis Daimlerstraße 14, Bardowick
B 404	von A 39 bis Anschluss Handorf bis Anschluss B 404 bis Landesgrenze Schleswig-Holstein
	von A 39 (AS Seevetal/Maschen) über Winsener Straße, Unner de Bult, Maschener Straße bis Werkstraße 1, Seevetal OT Hittfeld
B 211 B 212	von A 293 auf B 211, B 212, Weserstraße bis Otto-Hahn-Straße, Brake
B 212 B 211	von A 293 (AS Kreuz Oldenburg-Nord) über B 211 bis Kreuzung B 211/B 212, Brake
	von A 280 (AS Bunde/West) über Neuschänzer Straße bis Straße Bunde-West, Bunde
L 190 L 383 K 102	von A 352 (AS Kaltenweide) über L 190 bis Mellendorf, L 310 (Hartmannshof), L 383 (Wedemarkstraße – Bissendorfer Straße – Lindenstraße) und Wennebostel bis Am Krähenberg
L 190 L 310 L 383 K 325 K 361	von Am Krähenberg 3, Wennebostel über L 383 (Lindenstraße – Bissendorfer Straße – Wedemarkstraße), L 310 (Hartmannshof), L 190 (Kaltenweider Straße, Langenhagener Straße), K 361 (Walsroder Straße) und K 325 (Reuterdamm) bis Milchstraße 1, Isernhagen
L 190	von A 352 (AS Hannover-Flughafen) über L 190 (Wagenzeller Straße) und L 190 bis Münchner Straße 46 oder Rehkamp 15, Langenhagen
L 190	von A 352 (AS Hannover-Flughafen) über L 190 (Wagenzeller Straße), L 190 und Münchner Straße bis Kemptner Straße, Langenhagen
L 190	von A 352 (AS Hannover-Flughafen) über L 190 (Wagenzeller Straße), Flughafenstraße, Evershorster Straße, Benkendorffstraße, Nordstraße bis Heinz-Peter-Piper-Straße 8, Langenhagen
L 380	von A 352 (AS Engelbostel) über L 380 (Schulenburg Landstraße) und Hansastrasse bis Stelinger Straße
L 190	von A 352 bis Anschluss Hannover/Flughafen bis Anschluss L 190 (Wagenzeller Straße), Flughafenstraße, Everhorster Straße, Benkendorffstraße, Nordstraße bis Frachhof, 30855 Langenhagen und zurück
	von A 391 (AS Braunschweig-Hansestraße) über Gifhorner Straße, Schmalbachstraße, Porschestraße bis KT-Werk, Braunschweig
	von A 391 (AS Braunschweig-Hansestraße) über Benzstraße und Hansestraße bis Gifhorner Straße, Braunschweig
	von A 391 (AS Braunschweig-Hansestraße) über Benzstraße und Hansestraße bis Christian-Pommer-Straße, Braunschweig
K 26	von A 391 (AS Braunschweig-Hansestraße) über K 26 (Hansestraße) bis Hansestraße 60, Braunschweig
	von A 391 (AK Braunschweig-Ölper) über A 392/AS Braunschweig-Hamburger Straße, Hamburger Straße bis VW-Werk, Braunschweig

Streckenliste – Stand 10. Änderungsverordnung

	von A 391 (AS Braunschweig-Hansestraße) über Gifhorner Straße bis VW-Werk Braunschweig
B 6	von A 36 (AD Vienenburg) über B 6 bis LG Niedersachsen/Sachsen-Anhalt
B 213	von B 213 über Haselünner Straße, Ulanenstraße bis Friedrich-Ebert-Straße 128 – 130, Lingen
	von A 29 (AS Ahlhorn) über Cloppenburger Straße bis Lether Gewerbestraße gegebenenfalls Zeppelinring, Ahlhorn
B 65 B 3	von B 65 über B 3, Weidetorkreisel (umrunden), B 3 bis A 37 und zurück
B 6	von Sarstedt, Helperder Straße 1 über B 6, Straße der Nationen und L 393 (Lissabonner Allee, Kronsbergstraße) bis Karlsruher Straße 14, Laatzen
B 6 B 65	von Sarstedt, Helperder Straße 1 über B 6 und B 65 (Südschnellweg, Frankfurter Allee) bis Göttinger Chaussee 83, Hannover/Oberricklingen
K 516	von Sarstedt, Helperder Straße 1 über K 516 (Heiseder Straße) und K 260 (Hildesheimer Straße) bis Hildesheimer Straße 413, Hannover/Wülfel
B 213 L 55	von B 213 über Boschstraße (Herzlake), L 55 (Holter Straße), KVP, Siemensstraße, L 55 bis B 213
B 213 L 55	von B 213 über L 55 (Holter Straße, Herzlake), KVP, Siemensstraße, Löninger Straße bis B 213
B 218 K 165 L 77	von B 218 über K 165, L 77 bis zur Robert-Bosch-Straße 4, Achmer
B 401 K 343	von Kreuzung B 72/B 401 (Sedelsberg) über B 401 und K 343 bis Interkommunalen Industriegebiet c-Port am Küstenkanal
B 437 B 212 K 188	von B 437 über B 212, Kreisstraße 188 (Lange Straße/Martin-Pauls-Straße) bis Werftstraße, Nordenham
	von LG Bremen/Niedersachsen über Theodor-Barth-Straße bis Straße In den Ellern, Achim
K 11	von K 11, Autohof Apen/Remels, Ochsenkopfweg, Rudolf-Diesel-Straße, 26670 Uplengen
	von Melle, Spenger Straße 49 Richtung Melle-Bruchmühlen, Kreisverkehr, Spengerstraße, Osnabrücker Straße bis LG Nds./NRW
	Kompletter Heinrich-Nordhoff-Ring, Garbsen
	von A 31 (AS Emden-West), Niedersachsenstraße, im Kreisverkehr 2. Ausfahrt, Niedersachsenstraße, rechts Heinrich-Nordhoff-Straße, links Eingang Industriepark; Im Industriepark Dieselstraße, Daimlerstraße, Wankelstraße

Streckenliste – Stand 10. Änderungsverordnung

Nachgeordnetes Straßennetz Nordrhein-Westfalen

Straße	Streckenbeschreibung jeweils in beiden Fahrtrichtungen
Gemeindestraße	Im Lekkerland 1 bis Abzweig Im Waldteich, Oberhausen
Gemeindestraße	Im Waldteich von Im Lekkerland bis Abzweig K 10 (Weißensteinstraße), Oberhausen
K 10	K 10 von Im Waldteich bis Abzweig L 215 (Erlenstraße), Oberhausen
L 215	L 215 von K 10 (Weißensteinstraße) bis A 3 AS Oberhausen-Holten [11]
B 264	B 264 (Dürener Straße) von A 1 AS Frechen [104] über L 496 (Holzstraße) bis Abzweig L 183 (Bonnstraße), Frechen (Rhein-Erft-Kreis)
L 183	L 183 (Bonnstraße) von L 496 (Holzstraße) Frechen, bis Abzweig AS B 59/ L183 (Bonnstraße), Pulheim (Rhein-Erft-Kreis)
B 59	B 59 von A 1 AS Bocklemünd [102] bis Abzweig AS B 59/L 183 (Bonnstraße), Pulheim (Rhein-Erft-Kreis)
Gemeindestraße	Donatusstraße, von L 183 (Bonnstraße) bis Donatusstraße 150, Pulheim (Rhein-Erft-Kreis)
Gemeindestraße	Darmcher Grund 1 bis Abzweig L 173, Meinerzhagen (Märkischer Kreis)
Gemeindestraße	Gewerbepark Grünewald bis Abzweig L 173, Meinerzhagen (Märkischer Kreis)
L 173	L 173 von Höhe Neuenhaus 1 (Übergang Bezirksregierung Köln), Gummersbach bis Abzweig L 306, Meinerzhagen (Märkischer Kreis)
L 306	L 306 von L 173 bis A 45 AS Meinerzhagen [16]/L 539, Meinerzhagen (Märkischer Kreis)
L 539	L 539 von A 45 AS Meinerzhagen [16] bis Abzweig L 707, Meinerzhagen (Märkischer Kreis)
L 707	L 707 (Wormgermühle) bis Abzweig L 539, Meinerzhagen (Märkischer Kreis)
Gemeindestraße	Torfkuhlenweg 36 bis Abzweig L 597 (Hansaring – Zum Habichtswald), Lotte (Kreis Steinfurt)
L 597	L 597 von Torfkuhlenweg bis A 30 AS Lotte [13], Kreis Steinfurt
Gemeindestraße	Heinrich-Steinmann-Straße von Frachtzentrum Flughafen bis L 84 (Kennedystraße) AS Flughafen, Köln
L 84	L 84 (Kennedystraße) von AS Flughafen bis AK Flughafen [34], Köln
Gemeindestraße	Krieger Straße bis Abzweig Waldstraße, Köln
Gemeindestraße	Waldstraße bis Abzweig L 489 (Grengeler Mauspfad), Köln
L 489	L 489 (Grengeler Mauspfad) bis Abzweig L 84 (Kennedystraße), Köln
B 65	B 65 von LG Niedersachsen/Nordrhein-Westfalen bis Abzweig B 482, Kreis Minden-Lübbecke
B 482	B 482 von B 65 bis Abzweig K 6 (Karlstraße), Kreis Minden-Lübbecke
K 6	K 6 von B 482 bis Abzweig Hans-Böckler-Straße, Minden (Kreis-Minden-Lübbecke)
Gemeindestraße	Hans-Böckler-Straße, von Abzweig K 6 bis Hans-Böckler-Straße 35, Minden

Streckenliste – Stand 10. Änderungsverordnung

	(Kreis-Minden-Lübbecke)
Gemeindestraße	Friedrich der Große 29 bis Übergang K 29 (Sodinger Straße), Herne
K 29	K 29 von Friedrich der Große, Herne, bis A 42 AS Herne-Börnig [24]
Gemeindestraße	Westfaliastraße 187 bis Abzweig Königsbergstraße, Dortmund
Gemeindestraße	Königsbergstraße, von Westfaliastraße bis Abzweig Huckarder Straße, Dortmund
Gemeindestraße	Huckarder Straße, von Königsbergstraße bis Abzweig L 609 (Huckarder Straße, Dortmund
L 609	L 609 (Huckarder Straße) bis Abzweig Mallinckrodtstraße, Dortmund
Gemeindestraße	Mallinckrodtstraße, Dortmund, von L 609 (Huckarder Straße) bis A 45 AS Dortmund-Hafen [4]
Gemeindestraße	Ellinghauser Straße 213 bis Abzweig L 657 (Ellinghauser Straße), Dortmund
L 657	L 657 (Ellinghauser Straße) bis Abzweig L 609 (Emscherallee), Dortmund
L 609	L 609 von L 657 (Ellinghauser Straße) bis A 2 AS Dortmund-Mengede [12], Dortmund
Gemeindestraße	Thomas-Dachser-Straße, von Betriebsgelände Dachser SE bis Abzweig K 5 (Leopoldshöher Straßen Bad Salzuflen (Kreis Lippe)
K 5	K 5 von Thomas-Dachser-Straße bis Abzweig L 712n (Ostwestfalenstraße), Bad Salzuflen (Kreis Lippe)
L 712n	L 712n von K 5 bis A 2 AS Ostwestfalen/Lippe [28], Kreis Lippe
L 793	L 793 (Kellinghauser Straße) von A 2 AS Oelde [21] bis Abzweig L 586 (Beckumer Straße), Oelde (Kreis Warendorf)
L 586	L 586 (Beckumer Straße – Stromberger Straße) von (Kellinghauser Straße) L 793 bis Abzweig Auf dem Tigge, Beckum (Kreis Warendorf)
Gemeindestraße	Auf dem Tigge, von Abzweig L 586 (Stromberger Straße) bis Auf dem Tigge 88, Beckum (Kreis Warendorf)
Gemeindestraße	Floßhafenstraße 16 bis Abzweig Willy-Brandt-Ring (L 137), Neuss
L 137	L 137 (Willy-Brandt-Ring) von Floßhafenstraße bis Übergang B 1/Abzweig Stresemannallee, Neuss
B 1	B 1 von Übergang L 137 (Willy-Brandt-Ring)/Abzweig Stresemannallee bis A 57 AS Neuss-Hafen [22]
Gemeindestraße	Gottfried-Schenker-Straße 1 bis Abzweig L 571 (Oerlingerstraße) in Schloss Holte-Stukenbrock (Kreis Gütersloh)
L 751	L 751 von Gottfried-Schenker-Straße bis A 33 AS Schloss Holte-Stukenbrock [22] (Kreis Gütersloh)
Gemeindestraße	Deilbachtal 116 bis Abzweig Dilldorfer Straße, Essen-Kupferdreh
Gemeindestraße	Dilldorfer Straße, von Deilbachtal bis Abzweig L 439, Essen-Kupferdreh
L 439	L 439 von Dilldorfer Straße bis L 191 (Nierenhofer Straße), Essen-Kupferdreh
L 191	L 191 von L 439 bis A 44 AS Essen-Kupferdreh [39], Essen-Kupferdreh
Gemeindestraße	Am Pannacker 903 bis Abzweig 261 (Meckenheimer Allee), Meckenheim (Rhein-Sieg-Kreis)
L 261	L 261 (Meckenheimer Allee) von Am Pannacker bis A 565 AS Meckenheim-

Streckenliste – Stand 10. Änderungsverordnung

	Nord [10], Meckenheim (Rhein-Sieg-Kreis)
Gemeindestraße	Kautexstraße 52 bis Abzweig B 56 (St. Augustiner Straße), Bonn
B 56	B 56 (St. Augustiner Straße) von Kautexstraße bis A 59 AS Bonn-Villich [41], Bonn
Gemeindestraße	Wiesenstraße, von Wiesenstraße 65 bis Abzweig Heerdterbuschstraße, Neuss
Gemeindestraße	Am Hochofen 50 – 64, von Betriebsgelände Dachser SE bis Übergang Heerdterbuschstraße, Neuss
Gemeindestraße	Heerdterbuschstraße bis Abzweig L 380/L 137 (Düsseldorfer Straße), Neuss
L 137	L 137 (Düsseldorfer Straße) von Heerdterbuschstraße bis Übergang L 137 (Burgunder Straße), Neuss
L 137	L 137 (Burgunder Straße), Neuss, bis Übergang L 137 (Kevelaerer Straße), Düsseldorf
L 137	L 137 (Kevelaerer Straße) bis A 52 AS Büderich [14], Meerbusch/Düsseldorf
L 137	L 137 (Düsseldorfer Straße – Willy-Brandt-Ring) von Heerdterbuschstraße bis Abzweig Floßhafenstraße, Neuss
Gemeindestraße	Stresemannallee, von L 137 (Willy-Brandt-Ring) bis Übergang B 1 (Josef-Kardinal-Frings-Brücke), Neuss
B 1	B 1 (Josef-Kardinal-Frings-Brücke) von Übergang L 137 (Willy-Brandt-Ring)/Abzweig Stresemannallee, Neuss, bis Übergang B 326 (Südring)/Abzweig Völklinger Straße, Düsseldorf
B 326	B 326 (Südring) von Völklinger Straße bis L 293 (Münchener Straße), Düsseldorf-Bilk
L 293	L 293 (Münchener Straße) von B 326 (Südring) bis A 46 AS Düsseldorf-Bilk [23], Düsseldorf-Bilk
B 326	B 326 (Kopernikusstraße – Auf'm Hennekamp) von L 293 (Münchener Straße) bis Abzweig B 8 (Witzelstraße), Düsseldorf-Bilk
B 8	B 8 (Witzelstraße) von B 326/B 8 (Auf'm Hennekamp) bis A 46 AS Düsseldorf-Wersten [24], Düsseldorf
B 8	B 8 (Auf'm Hennekamp) von Übergang B 326 (Kopernikusstraße – Auf'm Hennekamp) bis Abzweig B 1 (Nördlicher Zubringer), Düsseldorf-Unterrath
L 353	L 353 (Berghauser Straße) von A 59 AS Richrath [24] bis Abzweig Elisabeth-Selbert-Straße, Langenfeld (Kreis Mettmann)
Gemeindestraße	Elisabeth-Selbert-Straße von L 353 (Berghauser Straße) bis Elisabeth-Selbert-Straße 6 – 8, Langenfeld (Kreis Mettmann)
Gemeindestraße	Kieshecker Weg, von A 44 AS D-Flughafen [31] bis Abzweig K 3 (Wanheimer Straße), Düsseldorf-Unterrath
K 3	K 3 (Wanheimer Straße) von Kieshecker Weg bis Abzweig K 2 (Broichhofstraße), Düsseldorf-Lichtenbroich
K 2	K 2 (Broichhofstraße) von K 3 (Wanheimer Straße) über K 2 (Am Hülserhof) bis Abzweig Zum Gut Heiligendonk, Düsseldorf-Rath
Gemeindestraße	Zum Gut Heiligendonk, von K 2 (Am Hülserhof) bis Abzweig L 49 (Theodorstraße), Düsseldorf-Rath
L 49	L 49 (Theodorstraße) von A 52 AS Rath [21] bis Abzweig Wahlerstraße,

Streckenliste – Stand 10. Änderungsverordnung

	Düsseldorf-Rath
Gemeindestraße	Wahlerstraße, von L 49 (Theodorstraße) bis Wahlerstraße 37, Düsseldorf-Rath
B 70	B 70 von A 30 AS Rheine Nord [7] bis Abzweig B 54 bei Metelen (Kreis Steinfurt)
Gemeindestraße	Venhauser Damm, von B 70 bis Abzweig Sandkampstraße, Rheine (Kreis Steinfurt)
L 593	Hopstener Damm (L 593) von A 30 AS Rheine [8] bis Abzweig Sandkampstraße, Rheine (Kreis Steinfurt)
Gemeindestraße	Sandkampstraße, von Abzweig Venhauser Damm bis L 593 (Hopstener Damm), Rheine (Kreis Steinfurt)
Gemeindestraße	Bonifatiusstraße, von Offenbergweg bis Abzweig Sandkampstraße, Rheine (Kreis Steinfurt)
Gemeindestraße	Baarenfelgenstraße – Offenbergweg von Sandkampstraße bis Abzweig Bonifatiusstraße, Rheine (Kreis Steinfurt)
Gemeindestraße	Ohmstraße, von Offenbergweg bis Abzweig Bonifatiusstraße, Rheine (Kreis Steinfurt)
Gemeindestraße	Borsigstraße, von Ohmstraße bis Abzweig Bonifatiusstraße, Rheine (Kreis Steinfurt)
Gemeindestraße	Schlavenhorst 94 bis Abzweig Alfred-Flender-Straße, Bocholt (Kreis Borken)
Gemeindestraße	Alfred-Flender-Straße, von Schlavenhorst bis Abzweig L 505 (Mussumer Ringstraße), Bocholt
L 505	L 505 (Mussumer Ringstraße) von Alfred-Flender-Straße bis Abzweig B 67, Bocholt (Kreis Borken)
Gemeindestraße	Wüppings Weide 1 bis Abzweig K 27 (Mussumer Ringstraße), Bocholt (Kreis Borken)
K 27	K 27 (Mussumer Ringstraße) von Wüppings Weide bis Abzweig B 67, Bocholt (Kreis Borken)
B 67	B 67 von A 3 AS Rees [4] bis A 31 AS Borken [34]
B 473	B 473 von B 67 bis A 3 AS Hamminkeln [5], Kreis Wesel
Gemeindestraße	Am Eifeltor (Gewerbegebiet) bis A 4 AS Eifeltor [11b], Köln-Klettenberg
Gemeindestraße	Hansastraße 20 bis Abzweig Danziger Straße, Neuss
Gemeindestraße	Danziger Straße, von Hansastraße bis Abzweig Langmarckstraße, Neuss
Gemeindestraße	Langmarckstraße, von Danziger Straße bis Abzweig Stresemannallee, Neuss
Gemeindestraße	Stresemannallee, von Langmarckstraße bis L 137 (Willy-Brandt-Ring), Neuss
Gemeindestraße	Prinzenstraße 52 – 56 bis Abzweig L 706 (Berliner Straße), Schwelm (Ennepe-Ruhr-Kreis)
L 706	L 706 (Berliner Straße) von Prinzenstraße bis Abzweig L 551 (Hattinger Straße), Schwelm (Ennepe-Ruhr-Kreis)
L 551	L 551 (Hattinger Straße) von L 706 (Berliner Straße), Schwelm, bis Abzweig B 326, Sprockhövel (Ennepe-Ruhr-Kreis)
B 326	L 551 (Schwelmer Straße), Sprockhövel, bis Abzweig A 1/A 46 AK Wuppertal-Nord [23, 38]

Streckenliste – Stand 10. Änderungsverordnung

B 483	B 483 von L 551 (Hattinger Straße), Schwelm, bis A 1 AS Wuppertal-Langenberg [93]
Gemeindestraße	Am Bahndamm 16 bis Abzweig L 560 (Graeser Straße), Ahaus (Kreis Borken)
L 560	L 560 (Graeser Straße) von Am Bahndamm bis Abzweig Nordring, Ahaus (Kreis Borken)
Gemeindestraße	Nordring, von L 560 (Graeser Straße) bis Übergang L 573 (Schumacherring), Ahaus (Kreis Borken)
L 573	L 573 (Schumacherring) ab Übergang Nordring bis Übergang L 570, Ahaus (Kreis Borken)
L 570	L 570 (Schumacherring) ab Übergang L 573 bis Abzweig L 575 (Legdener Straße), Ahaus (Kreis Borken)
L 575	L 575 (Legdener Straße) von A 31 AS Legden/Ahaus [32] bis Abzweig L 570 (Schumacherring)/Übergang L 570 (Adenauerring), Ahaus (Kreis Borken)
L 570	L 570 von Übergang L 575 (Legdener Straße) bis L 572 (Wüllener Straße – Stadtlohner Straße – Borkener Straße), Ahaus (Kreis Borken)
Gemeindestraße	Von-Braun-Straße 17 bis Abzweig L 570 (Schumacherring), Ahaus (Kreis Borken)
L 572	L 572 (Wüllener Straße – Stadtlohner Straße – Borkener Straße) von L 570 (Adenauerring) bis Abzweig Barler Straße, Ahaus (Kreis Borken)
Gemeindestraße	Barler Straße von L 572 (Borkener Straße) bis Abzweig Ruddeweg, Ahaus (Kreis Borken)
Gemeindestraße	Ruddeweg, von Barer Straße bis Harmate 33, Ahaus (Kreis Borken)
B 525	B 525 von A 31 AS Gescher/Coesfeld [3] bis Übergang B 70, Kreis Borken
B 70	B 70 von Übergang B 525 bis Abzweig B 70/L 572 (Vredener Dyk), Südlohn (Kreis Borken)
B 70	B 70 von B 70/L 572 (Vredener Dyk) bis Abzweig L 608 (Ringstraße), Vreden (Kreis Borken)
L 608	L 608 (Ringstraße) von B 70 (Vredener Dyk) bis Abzweig K 24 (Südlohner Diek), Vreden (Kreis Borken)
K 24	K 24 (Südlohner Diek) von L 608 (Ringstraße) bis Südlohner Diek 13, Vreden (Kreis Borken)
Gemeindestraße	Ophauser Straße 20 bis Abzweig B 226, Hagen
B 226	B 226 von Ophauser Straße, Hagen, bis A 1 AS Hagen-West [88], Hagen
L 704	Dortmunder Straße (L 704) ab Abzweig A 1 AS Hagen-Nord [87] bis Abzweig L 674 (Wandhofener Straße – Schwerter Straße – Verbandstraße), Hagen
L 674	L 674 (Wandhofener Straße – Schwerter Straße – Verbandstraße) von L 704 (Dortmunder Straße) bis Abzweig Spannstiftstraße, Hagen
Gemeindestraße	Spannstiftstraße, ab Abzweig L 674 (Verbandstraße) bis Spannstiftstraße 2, Hagen
Gemeindestraße	Hoferweg 10 bis K 3 (Geilenkirchener Straße – Am Hanbusch – Birgdener Straße), Heinsberg
K 3	K 3 (Geilenkirchener Straße – Am Hanbusch – Birgdener Straße) von Hoferweg bis Abzweig L 47 (Karl-Arnold-Straße), Geilenkirchen-Gillrath (Kreis Heinsberg)

Streckenliste – Stand 10. Änderungsverordnung

L 47	L 47 (Karl-Arnold-Straße) von K 3 (Birgdener Straße) bis Abzweig B 56, Geilenkirchen (Kreis Heinsberg)
B 56	B 56 von L 47 (Karl-Arnold-Straße) bis A 46 AS Heinsberg [4] im Kreis Heinsberg
Gemeindestraße	Rather Straße 51 von Daimler-Werk bis Abzweig B 1 (Heinrich-Erhardt-Straße), Düsseldorf
B 1	B 1 (Heinrich-Erhardt-Straße) von L 56 (Ulmenstraße) bis Abzweig B 1 (Nördlicher Zubringer), Düsseldorf
B 1	B 1 (Nördlicher Zubringer) von B 1 (Heinrich-Erhardt-Straße) bis A 52 (Ausbauende), Düsseldorf-Mörsenbroich
B 7	B 7 (Brüsseler Straße) von Übergang A 52 AS Büderich [14] bis Übergang B 1 (Heinrich-Erhardt-Straße)/L 56 (Ulmenstraße), Düsseldorf
L 56	L 56 (Ulmenstraße) von B 1 (Heinrich-Erhardt-Straße) bis Ulmenstraße 275, Düsseldorf-Unterrath
B 224	B 224 (Gladbecker Straße) von A 42 AK/AS Essen-Nord [13] bis Vogelheimer Straße, Essen
L 64	L 64 (Vogelheimer Straße) von B 224 (Gladbecker Straße) bis Abzweig Hafenstraße, Essen
Gemeindestraße	Hafenstraße (L 64) von Vogelheimer Straße bis Hafenstraße 70, Essen
Gemeindestraße	Daniel-Eckhardt-Straße, von Abzweig B 224 (Gladbecker Straße) bis Übergang Am Stadthafen, Essen-Vogelheim
Gemeindestraße	Am Stadthafen, von Daniel-Eckhardt-Straße bis Abzweig Westuferstraße, Essen-Bergeborbeck
Gemeindestraße	Westuferstraße, von Abzweig Am Stadthafen bis Westuferstraße 7, Essen-Bergeborbeck
L 240	L 240 von A 44 AS Alsdorf [5b] bis Abzweig K 10 (Mariadorfer Straße), Eschweiler (Städteregion Aachen)
K 10	K 10 (Mariadorfer Straße) von L 240 bis Mariadorfer Straße 1, Eschweiler (Städteregion Aachen)
Gemeindestraße	Otto-Hahn-Straße 5 bis Abzweig Alfred-Nobel-Straße, Unna (Kreis Unna)
Gemeindestraße	Alfred-Nobel-Straße, von Otto-Hahn-Straße bis Abzweig Max-Planck-Straße, Unna (Kreis Unna)
Gemeindestraße	Max-Planck-Straße, von Alfred-Nobel-Straße bis Abzweig L 679 (KV), Unna (Kreis Unna)
L 679	L 679 von Max-Planck-Straße über B 233 bis A 44 AS Unna-Ost [53] (Nord)
B 57	B 57 von A 44 AS Mönchengladbach-Ost [21] bis Abzweig K 6 (Krefelder Straße), Mönchengladbach-Neuwerk
K 6	K 6 (Krefelder Straße) von B 57 bis Krefelder Straße 845, Mönchengladbach-Neuwerk
L 390	L 390 von B 57/K 6 (Krefelder Straße) bis A 52 AS Mönchengladbach-Neuwerk [9], in Mönchengladbach-Neuwerk
L 370	L 370 (Stadtwaldstraße) von A 61 AS Mönchengladbach-Rheydt [12] bis Abzweig Erkelenzer Straße, Mönchengladbach-Rheindahlen
Gemeindestraße	Erkelenzer Straße, von L 370 (Stadtwaldstraße) bis Erkelenzer Straße 50,

Streckenliste – Stand 10. Änderungsverordnung

	Mönchengladbach-Rheindahlen
Gemeindestraße	Benzstraße 13 bis Abzweig K 23 (Altenseelbacher Weg), Neunkirchen (Kreis Siegen-Wittgenstein)
K 23	K 23 (Altenseelbacher Weg) von Benzstraße bis Abzweig L 722 (Kölner Straße), Neunkirchen (Kreis Siegen-Wittgenstein)
L 722	L 722 (Kölner Straße) von K 23 (Altenseelbacher Weg) bis Abzweig L 531 (Frankfurter Straße), Neunkirchen (Kreis Siegen-Wittgenstein)
L 531	L 531 (Kölner Straße) von L 531 (Frankfurter Straße) bis Abzweig L 722 (Wildener Straße), Neunkirchen (Kreis Siegen-Wittgenstein)
L 722	L 722 (Wildener Straße) von L 531 (Kölner Straße), Neunkirchen, bis Übergang L 722 (Freier Grunder Straße), Wilnsdorf (Kreis Siegen-Wittgenstein)
L 722	L 722 (Freier Grunder Straße) von Übergang L 722 (Wildener Straße) in Wilnsdorf bis A 45 AS Wilnsdorf [23]
Gemeindestraße	Brauckstraße 51 bis Abzweig Brauckstraße, Witten (Ennepe-Ruhr-Kreis)
Gemeindestraße	Brauckstraße bis Abzweig L 660 (Dortmunder Straße), Witten (Ennepe-Ruhr-Kreis)
L 660	L 660 (Dortmunder Straße) von Brauckstraße bis A 448 AS Witten-Annen [45]
Gemeindestraße	Waldheimstraße 8 bis Abzweig B 237 (Kölner Straße), Kierspe (Märkischer Kreis)
B 237	B 237 (Kölner Straße) von Waldheimstraße bis Abzweig B 54 (Volmestraße), Kierspe (Märkischer Kreis)
B 54	B 54 (Volmestraße) von B 237 (Kölner Straße), Kierspe, bis A 45 AS Meinerzhagen [16]/L 539, Meinerzhagen (Märkischer Kreis)
Gemeindestraße	Rudolf-Diesel-Straße, ab Abzweig Robert-Bosch-Straße bis Abzweig K 42 (Rhynerner Straße), Bönen (Kreis Unna)
K 42	K 42 (Rhynerner Straße) von Rudolf-Diesel-Straße bis Abzweig L 665 (Petkumer Straße)/A 2 AS Bönen [17] (Süd), Bönen (Kreis Unna)
L 665	L 665 (Petkumer Straße) von K 42 (Rhynerner Straße) bis A 2 AS Bönen [17] (Nord), Bönen (Kreis Unna)
L 684	L 684 (Derner Straße - Bornstraße) von Feineisenstraße/Bayrische Straße bis Abzweig Eisenstraße, Dortmund
Gemeindestraße	Eisenstraße, von L 684 (Bornstraße) bis Eisenstraße 149 (Stadt Dortmund)
Gemeindestraße	Feineisenstraße 9 bis Abzweig L 684 (Derner Straße), Dortmund
L 684	L 684 (Derner Straße) von Feineisenstraße bis Übergang L 657 (Walther-Kohlmann-Straße), Dortmund
L 657	L 657 (Walther-Kohlmann-Straße) ab Übergang L 684 (Derner Straße) bis Abzweig Kemminghauser Straße, Dortmund
L 684	L 684 (Walther-Kohlmann-Straße) von Kemminghauser Straße bis Abzweig B 236, Dortmund
B 236	B 236 von L 684 (Walther-Kohlmann-Straße), Dortmund, bis A 2 AS Dortmund-Nordost [13]
B 221	B 221 von A 61 AS Kaldenkirchen [2], Nettetal, bis A 40 AS Straelen [2], Straelen (Kreis Kleve)

Streckenliste – Stand 10. Änderungsverordnung

Gemeindestraße	Deller Weg von B 221 bis Abzweig Am Hotschgraf, Nettetal-Leuth (Kreis Viersen)
Gemeindestraße	Am Hotschgraf, von Deller Weg bis Am Hotschgraf 21, Nettetal-Leuth (Kreis Viersen)
Gemeindestraße	Herrenpfad-Süd 34 bis Abzweig An der Landwehr, Nettetal-Kaldenkirchen (Kreis Viersen)
Gemeindestraße	An der Landwehr, von Herrenpfad-Süd bis Abzweig B 221 (Leuther Straße)/A 61 AS Kaldenkirchen [2], Nettetal-Kaldenkirchen (Kreis Viersen)
Gemeindestraße	Marie-Curie-Straße, von Marie-Curie-Straße 3 bis Abzweig L 566 (Steinfurter Straße), Gronau (Kreis Borken)
L 566	L 566 (Steinfurter Straße) von Marie-Curie-Straße bis Abzweig B 54, Gronau (Kreis Borken)
B 54	B 54 von L 566 (Steinfurter Straße) über A 31 AS Gronau/Ochtrup [30] bis A 1 AK Münster Nord [77]
Gemeindestraße	Pamplonastraße, von Pamplonastraße 1 (Firma Hartmann International) bis Abzweig L 755 (Borchener Straße), Paderborn
L 755	L 755 (Borchener Straße) von Abzweig Pamplonastraße bis A 33 AS Paderborn-Mönkeloh [28], Paderborn
Gemeindestraße	Carl-Benz-Ring bis Abzweig L 263 (An der Patria)/Otto-Hahn-Allee, Erftstadt (Rhein-Erft-Kreis)
L 263	L 263 (An der Patria) von Carl-Benz-Ring/Otto-Hahn-Allee bis Abzweig B 265 (Erper Straße), Erftstadt (Rhein-Erft-Kreis)
B 265	B 265 (Erper Straße) von L 263 (An der Patria) bis A 1/A 61 AS Erftstadt [108]
Gemeindestraße	Aachener Straße, von Aachener Straße 1 – 5 bis Abzweig B 56 (Römerstraße – Jülicher Straße), Niederzier-Krauthausen (Kreis Düren)
B 56	B 56 (Jülicher Straße) von Aachener Straße, Niederzier-Krauthausen, bis A 4 AS Düren [7] Kreis Düren
Gemeindestraße	Ossenbruch bis Abzweig Dechant-Sprünken-Straße, Emmerich (Kreis Kleve)
Gemeindestraße	Dechant-Sprünken-Straße, von Ossenbruch bis Abzweig K 16 (Weseler Straße), Emmerich (Kreis Kleve)
K 16	K 16 (Weseler Straße) von Dechant-Sprünken-Straße bis Abzweig B 220 ('s Heerenberger Straße), Emmerich (Kreis Kleve)
B 220	B 220 ('s Heerenberger Straße) von K 16 (Weseler Straße) bis A 3 AS Emmerich [3]
B 224	B 224 (Essener Straße) von A 2 AS Essen/Gladbeck [5] bis A 52 AS Gelsenkirchen-Buer-West [42]
L 777	L 777 (Kanal Straße) von A 30/B 611 AS Gohfeld [31] bis Abzweig L 772 (Edinghausener Straße), Bad Oeynhausen (Kreis Minden-Lübbecke)
Gemeindestraße	Mindener Straße, von L 772 (Edinghauser Straße) bis Übergang L 546 (Vlothoer Straße), Bad Oeynhausen (Kreis Minden-Lübbecke)
L 546	L 546 (Vlothoer Straße) von Mindener Straße bis A 30 AS Bad-Oeynhausen-Ost [34]
Gemeindestraße	Scharnhölzstraße, von Scharnhölzstraße 340, Bottrop, über Beisenstraße bis A 2 AS Gladbeck-Ellinghorst [4]

Streckenliste – Stand 10. Änderungsverordnung

Gemeindestraße	Im Gewerbepark, von Scharnhölzstraße bis Abzweig B 224 (Braukstraße – Essener Straße), Bottrop
Gemeindestraße	Weidkamp, von Weidkamp 230 bis Abzweig K 13 (Weidkamp), Essen
K 13	K 13 (Weidkamp) von Weidkamp bis Abzweig L 631 (Bottroper Straße), Essen
L 631	L 631 (Bottroper Straße) von K 13 (Weidkamp), Essen, über L 631 (Borbecker Straße) bis A 42 AS Bottrop Süd [12], Bottrop
L 631	L 631 (Essener Straße - Freiherr-vom-Stein-Straße - Friedrich-Ebert-Straße - Hans-Sachs-Straße-Kirchhellener Straße), von A 42 AS Bottrop Süd [12] bis A 2 AS Bottrop [3], Bottrop
L 445	L 445 (Essener Straße) von L 631 (Essener Straße) bis Abzweig Am Rhein-Herne-Kanal, Bottrop
Gemeindestraße	Friedrich-Ebert-Straße von Abzweig L 631 (Friedrich-Ebert-Straße) bis Übergang Bahnhofstraße, Bottrop
Gemeindestraße	Bahnhofstraße von Übergang Friedrich-Ebert-Straße bis Abzweig Gohrweide, Bottrop
Gemeindestraße	Gohrweide von Abzweig Bahnhofstraße bis Gohrweide 27K, Bottrop
Gemeindestraße	Am Hauptbahnhof, von L 631 (Essener Straße) bis Übergang Spitzwegstraße, Bottrop
Gemeindestraße	Spitzwegstraße, von Am Hauptbahnhof bis Übergang Bahnhofstraße, Bottrop
Gemeindestraße	Bahnhofstraße, von Übergang Spitzwegstraße bis Abzweig Friedrich-Ebert-Straße /Bahnhofstraße, Bottrop
Gemeindestraße	Am Rhein-Herne-Kanal von L 445 (Essener Straße) bis Am Rhein-Herne-Kanal 5, Bottrop
Gemeindestraße	Ruhrglasstraße, von Ruhrglasstraße 72 bis Abzweig Carnaperhof, Essen
Gemeindestraße	Carnaperhof, von Ruhrglasstraße bis Abzweig L 641 (Arenbergstraße), Essen
L 641	L 641 (Arenbergstraße) von Carnaperhof bis Abzweig B 224 (Braukstraße), Essen
B 224	B 224 (Braukstraße – Gladbecker Straße) von L 641 (Arenbergstraße) bis A 42 AK/AS Essen-Nord [13]
B 224	B 224 (Essener Straße) von A 2 AS Essen/Gladbeck [5] bis A 52 AS Gelsenkirchen-Buer-West [42]
Gemeindestraße	Veldener Straße, von Veldener Straße 121 bis Abzweig Fritz-Erler-Straße, Düren (Kreis Düren)
Gemeindestraße	Fritz-Erler-Straße, von Veldener Straße über Eisenbahnstraße bis Abzweig B 56 (Schoellerstraße), Düren (Kreis Düren)
B 56	B 56 (Schoellerstraße) von Eisenbahnstraße bis A 4 AS Düren [6], Düren (Kreis Düren)
Gemeindestraße	Deutscher Ring, von Deutscher Ring 30 bis Abzweig B 7 (Varresbecker Straße), Wuppertal-Varresbeck
B 7	B 7 (Varresbecker Straße) von Deutscher Ring bis Abzweig Nützenberger Straße, Wuppertal-Varresbeck
Gemeindestraße	Nützenberger Straße, von Varresbecker Straße bis A 46 AS Wuppertal-Varresbeck [32], Wuppertal-Varresbeck

Streckenliste – Stand 10. Änderungsverordnung

Gemeindestraße	Vogelsanger Weg, von Vogelsanger Weg 155 bis Abzweig B 1 (Nördlicher Zubringer), Düsseldorf-Mörsenbroich
Gemeindestraße	Brandenburger Ring, von Brandenburger Ring 2 – 4 bis Abzweig K 81 (Isenstedter Straße), Espelkamp (Kreis Minden-Lübbecke)
K 81	K 81 (Isenstedter Straße) von Brandenburger Ring bis Übergang L 918 (Beuthener Straße), Espelkamp (Kreis Minden-Lübbecke)
L 918	L 918 (Isenstedter Straße) von Übergang K 81 (Isenstedter Straße) bis Übergang K 56 (Isenstedter Straße), Espelkamp (Kreis Minden-Lübbecke)
K 56	K 56 (Isenstedter Straße – Gehlenbecker Straße – Stukendamm – Isenstedter Straße) von Übergang L 918 (Isenstedter Straße) bis Abzweig B 65 (Lindenstraße), Lübbecke (Kreis Minden-Lübbecke)
B 65	B 65 (Lindenstraße) von K 56 (Isenstedter Straße) bis B 239 (Berliner Straße), Lübbecke (Kreis Minden-Lübbecke)
B 239	B 239 (Berliner Straße) von B 65 (Lindenstraße) bis A 30 AS Kirchlengen [29], Kirchlengen (Kreis Herford)
Gemeindestraße	Phönixstraße, von Phönixstraße 20 über Zur Tomberger Mühle bis Abzweig K 24 (Roitzheimer Straße/Palmersheimer Straße), Euskirchen (Kreis Euskirchen)
K 24	K 24 (Roitzheimer Straße/Palmersheimer Straße) von Zur Tomberger Mühle bis Abzweig L 210, Euskirchen (Kreis Euskirchen)
L 210	L 210 von K 24 (Roitzheimer Straße/Palmersheimer Straße) bis Abzweig L 182, Euskirchen (Kreis Euskirchen)
L 182	L 182 von L 210 über L 192 bis Abzweig L 281, Euskirchen (Kreis Euskirchen)
Gemeindestraße	Am Silberberg von L 182 bis Am Silberberg 3, Euskirchen (Kreis Euskirchen)
L 281	L 281 von L 192 bis Abzweig L 118 (Herseler Straße – Roisdorfer Straße), Bornheim (Rhein-Sieg-Kreis)
L 118	L 118 (Roisdorfer Straße) von L 281 bis A 555 AS Bornheim [5b], Rhein-Sieg-Kreis
B 62	B 62 (Hüttentalstraße) von LG Rheinland-Pfalz/NRW im Kreis Siegen-Wittgenstein bis Abzweig AS Siegen-Rinsenu (B 62 – L 531), Siegen
B 62	B 62 von B 62 (Hüttentalstraße) bis A 45 AS Siegen [21], Siegen
Gemeindestraße	Lise-Meitner-Straße, von Lise-Meitner-Straße 3 bis Übergang Von-Siemens-Straße, Vreden (Kreis Borken)
Gemeindestraße	Von-Siemens-Straße, von Übergang Lise-Meitner-Straße bis Abzweig K 24 (Winterswyker Straße), Vreden (Kreis Borken)
K 24	K 24 (Winterswyker Straße) von Von-Siemens-Straße bis Abzweig L 608 (Ringstraße), Vreden (Kreis Borken)
L 608	L 608 (Ringstraße) von Winterswyker Straße bis Abzweig B 70, Vreden (Kreis Borken)
B 525	B 525 von A 31 AS Gescher/Coesfeld [3] bis Abzweig B 474, Coesfeld (Kreis Coesfeld)
B 474	B 474 von Abzweig B 525 bis A 43 AS Dülmen [3], Dülmen (Kreis Coesfeld)
L 884	L 884 (Kappenberger Damm) von A 1 AS Münster-Hiltrup [79a] bis Abzweig Kreisverkehr Kopenhagener Straße, Münster-Hiltrup

Streckenliste – Stand 10. Änderungsverordnung

Gemeindestraße	Kopenhagener Straße, von Kreisverkehr L 884 (Kappenberger Damm) bis Abzweig Kreisverkehr L 885 (Wiedastraße), Münster-Hiltrup
L 885	L 885 (Wiedastraße) von Kreisverkehr Kopenhagener Straße bis Übergang Kreisverkehr L 885 (Amelsbürener Straße), Münster-Hiltrup
L 885	L 885 (Amelsbürener Straße) von Kreisverkehr L 885 (Wiedastraße) bis Abzweig Kreisverkehr K 11 (Hansastraße), Münster-Hiltrup
K 11	K 11 (Hansastraße) von Kreisverkehr L 885 (Amelsbürener Straße) bis Abzweig Fuggestraße (Hansestraße 6), Münster-Hiltrup
K 17	Hafenstraße 119 (K 17) bis Übergang K 17 (Johannes-Rau-Straße), Hamm
K 17	K 17 (Johannes-Rau-Straße) ab Übergang K 17 (Hafenstraße) bis Kreisverkehr (KV) K 17 (Johannes-Rau-Straße)/L 881 (Zum Torksfeld), Hamm
K 17	K 17 (Johannes-Rau-Straße) ab KV K 17/L 881 bis Abzweig L 736 (Dortmunder Straße), Hamm
L 736	Dortmunder Straße, ab Abzweig K 17 (Johannes-Rau-Straße) bis Abzweig A 1 AS Hamm/Bergkamen [81], Hamm
K 18	K 18 von A 57 AS Dormagen [25] (südliche Zufahrt) bis Alte Heerstraße 1 (Chempark Tor 14), Dormagen (Rhein-Kreis-Neuss)
Gemeindestraße	Alte Heerstraße, von Alte Heerstraße 1 (Chempark Tor 14) bis A 57 AS Dormagen [25] (nördliche Zufahrt), Dormagen (Rhein-Kreis-Neuss)
K 16	Hegestück (K 16) von Hegestück 30 bis Abzweig K 16 (Am Großen Steich), Iserlohn (Märkischer Kreis)
K 16	K 16 (Am Großen Teich) von K 16 (Hegestück) bis Abzweig L 680 (Sümmerner Straße), Iserlohn (Märkischer Kreis)
L 680	L 680 (Sümmerner Straße) von K 16 (Am Großen Teich) bis Abzweig B 233 (Baarstraße – Barendorfer Straße), Iserlohn (Märkischer Kreis)
B 233	B 233 (Baarstraße – Barendorfer Straße) von L 680 (Sümmerner Straße) bis Abzweig B 233 (Seilerstraße), Iserlohn (Märkischer Kreis)
B 233	B 233 (Seilerstraße) von B 233 (Baarstraße), Iserlohn bis A 46 AS Iserlohn-Seilersee [48]
B 233	B 233 (Barendorfer Straße – Kalthofer Straße) von L 680 (Sümmerner Straße) bis Abzweig Kreisverkehr B 233 (Drüplingser Straße)/In der Helle, Iserlohn (Märkischer Kreis)
B 233	B 233 (Drüplingser Straße) von Kreisverkehr B 233 (Kalthofer Straße)/In der Helle in Iserlohn bis Abzweig Kreisverkehr B 233 (Groländer Straße)/B 515 (Provinzialstraße), Menden (Märkischer Kreis)
B 233	B 233 (Unnaer Straße) von Kreisverkehr B 233 (Groländer Straße)/B 515 (Provinzialstraße), Menden, bis Abzweig B 233 (BAB Zubringer A 44), Unna (Kreis Unna)
B 233	B 233 (BAB Zubringer A 46) von B 233 (Unnaer Straße) bis Abzweig A 44 AS Unna-Ost [53], Kreis Unna
B 288	B 288 (Berliner Straße) von A 57 AS Krefeld- Zentrum [13] bis Abzweig Floßstraße, Krefeld-Uerdingen
Gemeindestraße	Floßstraße, von B 288 (Berliner Straße) bis Abzweig L 443 (Düsseldorfer Straße), Krefeld-Uerdingen

Streckenliste – Stand 10. Änderungsverordnung

L 443	L 443 (Düsseldorfer Straße) von Floßstraße bis Abzweig Hafenstraße, Krefeld-Linn
Gemeindestraße	Hafenstraße, von L 443 (Düsseldorfer Straße) bis Abzweig Westpreußenstraße, Krefeld-Linn
Gemeindestraße	Westpreußenstraße, von Hafenstraße bis Abzweig Märkische Straße, Krefeld-Linn
Gemeindestraße	Märkische Straße, von Westpreußenstraße bis Märkische Straße 10, Krefeld-Linn
L 443	L 443 (Düsseldorfer Straße) von Hafenstraße bis Übergang L 137 (Mündelheimer Straße), Krefeld-Uerdingen (Rückweg)
L 137	L 137 (Mündelheimer Straße) von Übergang L 443 (Düsseldorfer Straße) bis Abzweig B 57 (Linner Straße), Krefeld-Uerdingen (Rückweg)
B 57	B 57 (Linner Straße) von L 137 (Mündelheimer Straße) bis Abzweig B 288 (Berliner Straße), Krefeld-Uerdingen (Rückweg)
B 288	B 288 (Berliner Straße) von Linner Straße bis A 57 AS Krefeld-Zentrum [13], Krefeld (Rückweg)
L 239	L 239 (Blyth-Valley-Ring) von A 52 AS Ratingen-Tiefenbroich [24] bis Abzweig K 2 (Jägerhofstraße), Ratingen (Kreis Mettmann)
K 2	K 2 (Jägerhofstraße) von L 239 (Blyth-Valley-Ring) bis Abzweig K 2 (Am Roten Kreuz), Ratingen (Kreis Mettmann)
K 2	K 2 (Am Roten Kreuz) von K 2 (Jägerhofstraße) bis Abzweig Harkortstraße, Ratingen (Kreis Mettmann)
Gemeindestraße	Harkortstraße, von K 2 (Am Roten Kreuz) bis Harkortstraße 60, Ratingen (Kreis Mettmann)
B 1	B 1 (Kölner Straße) von A 52 AS Breitscheid [25] bis Abzweig K 19 (Lintorfer Weg), Ratingen-Breitscheid (Kreis Mettmann)
K 19	K 19 (Lintorfer Weg) von B 1 (Kölner Straße) bis Übergang K 19 (Breitscheider Weg), Ratingen-Lintfort (Kreis Mettmann)
K 19	K 19 (Breitscheider Weg) von Übergang K 19 (Lintorfer Weg) bis Breitscheider Weg 117, Ratingen-Lintfort (Kreis Mettmann)
Gemeindestraße	Vömmelbach, von Vömmelbach 6 bis Abzweig Ohler Weg, Halver (Märkischer Kreis)
Gemeindestraße	Ohler Weg, von Vömmelbach bis Abzweig L 892 (Heerstraße), Halver (Märkischer Kreis)
L 892	L 892 (Heerstraße) von Ohler Weg bis Abzweig B 54 (Volmestraße), Halver (Märkischer Kreis)
B 54	B 54 (Volmestraße) von L 892 (Heerstraße) bis Abzweig B 229 (Talstraße), Halver (Märkischer Kreis)
B 229	B 229 (Talstraße) von B 54 (Volmestraße) bis Abzweig L 561 (Herscheider Landstraße), Lüdenscheid (Märkischer Kreis)
B 229	B 229 (Bräuckenstraße) von L 561 (Herscheider Landstraße) bis Abzweig L 691 (Werdohler Landstraße), Lüdenscheid (Märkischer Kreis)
L 691	L 691 (Werdohler Landstraße) von B 229 (Bräuckenstraße) bis Abzweig L 655 (Brunscheider Straße), Lüdenscheid (Märkischer Kreis)

Streckenliste – Stand 10. Änderungsverordnung

L 655	L 655 (Brunscheider Straße) von L 691 (Werdohler Landstraße) bis A 45 AS Lüdenscheid [14], Lüdenscheid (Märkischer Kreis)
L 561	L 561 (Herscheider Landstraße) von B 229 (Talstraße – Bräuckenstraße) über KV L 694/L 696 bis A 45 AS Lüdenscheid-Süd [15], Lüdenscheid (Märkischer Kreis)
B 9	B 9 von A 57 AS Goch [3] bis A 40 AS Kerken [6] im Kreis Kleve
L 491	L 491 von B 9 bis Abzweig L 361 (Walbecker Dyck), Kevelaer (Kreis Kleve)
L 361	L 361 (Walbecker Dyck) von L 491 bis An der Klus 46, Geldern (Kreis Kleve)
Gemeindestraße	Beisenstraße, von A 2 AS Gladbeck-Ellinghorst [4] bis Abzweig L 511 (Bottroper Straße), Gladbeck (Kreis Recklinghausen)
L 511	L 511 (Bottroper Straße) von Beisenstraße bis LKW-Zufahrt Firma Rockwool, Gladbeck (Kreis Recklinghausen)
K 4	K 4 (Rockwoolstraße) von L 511 (Bottroper Straße) bis Rockwoolstraße 37 (LKW-Zufahrt Firma Rockwool), Gladbeck (Kreis Recklinghausen)
Gemeindestraße	Robert-Bosch-Straße von Robert-Bosch-Straße 1 bis Abzweig Alexander-Bell-Straße, Bornheim (Rhein-Sieg-Kreis)
Gemeindestraße	Alexander-Bell-Straße von L 183 bis L 118 (Roisdorfer Straße), Bornheim (Rhein-Sieg-Kreis)
L 183	L 183 von Alexander-Bell-Straße bis Abzweig L 118 (Roisdorfer Straße), Bornheim (Rhein-Sieg-Kreis)
L 546	L 546 von A 30 AS Bruchmühlen [26] bis LG Niedersachsen (Kreis Herford)
B 64	B 64 von A 2 AS Rheda-Wiedenbrück [23] bis Abzweig B 64 (Rietberger Straße) – K 9, Kreis Gütersloh
B 64	B 64 (Rietbergerstraße) von B 64 bis Abzweig K 9 (Am Postdamm), Rheda-Wiedenbrück (Kreis Gütersloh)
B 61	B 61 (Bielefelder Straße) von Holunderstraße bis Abzweig B 64, Rheda-Wiedenbrück (Kreis Gütersloh)
Gemeindestraße	Holunderstraße, von B 61 (Bielefelder Straße) bis Abzweig Pilgerpatt, Rheda-Wiedenbrück (Kreis Gütersloh)
Gemeindestraße	Pilgerpatt, von Holunderstraße bis Pilgerpatt 10, Rheda-Wiedenbrück (Kreis Gütersloh)
K 9	K 9 (Am Postdamm) von B 64 bis Abzweig K 3 (Kapellenstraße), Rheda-Wiedenbrück (Kreis Gütersloh)
Gemeindestraße	Kupferstraße, von K 9 (Am Postdamm) bis Kupferstraße 40, Rheda-Wiedenbrück (Kreis Gütersloh)
K 3	K 3 (Kapellenstraße) von Am Postdamm bis Stahlstraße, Rheda-Wiedenbrück (Kreis Gütersloh)
Gemeindestraße	Stahlstraße, Rheda-Wiedenbrück (Kreis Gütersloh)
B 476	B 476 von A 33 AS Borgholzhausen [15] bis Abzweig Stockheimer Straße, Versmold (Kreis Gütersloh)
Gemeindestraße	Stockheimer Straße, von B 476 bis Abzweig Bockhorster Landweg, Versmold (Kreis Gütersloh)
Gemeindestraße	Bockhorster Landweg, von Stockheimer Straße bis Bockhorster Landweg 31,

Streckenliste – Stand 10. Änderungsverordnung

	Versmold (Kreis Gütersloh)
Gemeindestraße	Ravenna-Park, von Ravenna-Park 1 (Höhe Patthorster Straße) bis Abzweig KVP L 756, Halle/Westfalen (Kreis Gütersloh)
L 756	L 756 über zwei KVP bis A 33 AS Künsebeck [17], Halle/Westfalen (Kreis Gütersloh)
Gemeindestraße	Gutenbergstraße, von Gutenbergstraße 9 bis Abzweig K 54 (Robert-Bosch-Straße), Emsdetten (Kreis Steinfurt)
K 54	K 54 (Robert-Bosch-Straße) von Gutenbergstraße bis Abzweig K 53 (Reckenfelder Straße), Emsdetten (Kreis Steinfurt)
K 53	K 53 (Reckenfelder Straße – Lerchenfeld – Taubenstraße – Silberweg) von K 54 bis Abzweig L 583 (Neuenkirchener Straße), Emsdetten (Kreis Steinfurt)
L 583	L 583 (Neuenkirchener Straße – Emsdettener Straße) von Abzweig K 53 bis Abzweig B 70, Neuenkirchen (Kreis Steinfurt)
B 54	B 54 von Abzweig B 70 über A 31 AS Gronau/Ochtrup [30] bis BG Deutschland/Niederlande
Gemeindestraße	Obere Stahlindustrie, von Obere Stahlindustrie 6 bis Abzweig Kreisverkehr K 2 (Kohlenstraße)/Heusnerstraße, Bochum
Gemeindestraße	Heusnerstraße, von Kreisverkehr K 2 (Kohlenstraße)/Heusnerstraße bis A 448 AS Bochum-Stahlhausen [2], Bochum
Gemeindestraße	Am Dorn, von Am Dorn 2 bis Abzweig L 550, Senden (Kreis Coesfeld)
L 550	L 550 von Am Dorn bis A 43 AS Senden [3], Senden (Kreis Coesfeld)
Gemeindestraße	Karl-Benz-Straße, von Karl-Benz-Straße 4 bis Abzweig L 353 (Berghauser Straße), Langenfeld (Kreis Mettmann)
K 31	K 31 (An der Rheinberger Heide) von An der Rheinberger Heide 11 bis Übergang Bahnhofstraße, Rheinberg (Kreis Wesel)
K 31	Bahnhofstraße, von Übergang K 31 (An der Rheinberger Heide) bis A 57 AS Rheinberg [7], Rheinberg (Kreis Wesel)
B 7	B 7 von A 3 AS Mettmann [18] bis Übergang L 156 (Düsseldorfer Straße), Mettmann (Kreis Mettmann)
L 156	L 156 (Düsseldorfer Straße) von Übergang B 7 bis Abzweig Hubertusstraße/L 156 (Berliner Straße, Mettmann (Kreis Mettmann)
Gemeindestraße	Düsseldorfer Straße von Hubertusstraße/L 156 (Berliner Straße) über Am Kolben – Ringstraße – Talstraße – Bahnstraße – Bergstraße – Elberfelder Straße (K 37) bis Abzweig Zur Gau, Mettmann (Kreis Mettmann)
Gemeindestraße	Zur Gau von Abzweig Elberfelder Straße (K 37) bis Abzweig Gold-Zack-Straße, Mettmann (Kreis Mettmann)
Gemeindestraße	Gold-Zack-Straße von Abzweig Zur Gau bis Abzweig Im Uhlenwinkel, Mettmann (Kreis Mettmann)
Gemeindestraße	Im Uhlenwinkel von Abzweig Gold-Zack-Straße bis Im Uhlenwinkel 1, Mettmann (Kreis Mettmann)
L 778	L 778 (Bielefelder Straße) von A 33 AS Steinhagen [18] bis Abzweig Borsigstraße, Steinhagen (Kreis Gütersloh)
Gemeindestraße	Borsigstraße von L 778 (Bielefelder Straße) bis Ausbauende, Steinhagen (Kreis Gütersloh)

Streckenliste – Stand 10. Änderungsverordnung

Gemeindestraße	Dieselstraße von Borsigstraße bis Ausbauende, Steinhagen (Kreis Gütersloh)
L 778	L 778 (Bielefelder Straße/Woerdener Straße/Brockhagener Straße) von A 33 AS Steinhagen [18] bis Kreuzung mit L 782, Steinhagen (Kreis Gütersloh)
L 782	L 782 (Gütersloher Straße) von L 778 (Brockhagener Straße) bis Abzweig Michaelisstraße, Steinhagen (Kreis Gütersloh)
Gemeindestraße	Michaelisstraße von L 782 (Gütersloher Straße) bis Zufahrt Michaelisstraße 3, Steinhagen (Kreis Gütersloh)
B 235	B 235 (Hebwerkstraße) von A 2 AS Henrichenburg [11] bis Abzweig L 628 (Suderwicher Straße), Castrop-Rauxel (Kreis Recklinghausen)
L 628	L 628 (Suderwicher Straße) von B 235 (Hebwerkstraße) bis Abzweig K 28 (Wartburgstraße), Castrop-Rauxel (Kreis Recklinghausen)
K 28	K 28 (Wartburgstraße) von L 628 (Suderwicher Straße) bis Wartburgstraße 278, 44577 Castrop-Rauxel (Kreis Recklinghausen)
Gemeindestraße	Schützenstraße, von B 224 bis Kreisverkehr L 615 (Wilhelmstraße)/In der Dorfheide, Gladbeck (Kreis Recklinghausen)
L 615	L 615 (Schützenstraße) von Kreisverkehr L 615 (Wilhelmstraße)/In der Dorfheide bis Abzweig Bottroper Straße, Gladbeck (Kreis Recklinghausen)
Gemeindestraße	Bottroper Straße, von L 615 (Schützenstraße) bis Abzweig Buschfortweg, Gladbeck (Kreis Recklinghausen)
K 4	K 4 (Emil-Zimmermann-Allee) von A 2 AS Gelsenkirchen-Buer [6] bis Abzweig K 5 (Adenauerstraße), Gelsenkirchen
K 5	K 5 (Adenauerallee) von K 4 (Emil-Zimmermann-Allee) bis Abzweig Emscherstraße, Gelsenkirchen
K 11	K 11 (Willy-Brandt-Allee) von K 5 (Adenauerallee) bis Abzweig Emscherstraße, Gelsenkirchen
Gemeindestraße	Emscherstraße, von K 5 (Adenauerallee) bis Abzweig K 11 (Willy-Brandt-Allee), Gelsenkirchen
Gemeindestraße	Ulrichstraße von Emscherstraße bis Ulrichstraße 7, Gelsenkirchen
B 481	B 481 (Schiffahrter Damm) von A 1 AS Greven [76], Greven (Kreis Steinfurt), bis Abzweig Hessenweg, Münster
Gemeindestraße	Hessenweg von B 481 (Schiffahrter Damm) bis Abzweig Hessenbusch, Münster
Gemeindestraße	Hessenbusch von Hessenweg bis Abzweig Köstendeel, Münster
Gemeindestraße	Köstendeel von Hessenbusch bis Abzweig Hessenbusch, Münster
Gemeindestraße	Hessenbusch von Köstendeel bis Hessenbusch 194, Münster
K 1	K 1 von A 1 AS Flughafen Münster/Osnabrück [75] bis Kreisverkehr Otto-Lilienthal-Straße/K 1, Greven (Kreis Steinfurt)
Gemeindestraße	Otto-Lilienthal-Straße von Kreisverkehr Otto-Lilienthal-Straße/K 1 bis Otto-Lilienthal-Straße 22, Greven (Kreis Steinfurt)
L 121	L 121 (Hauptstraße) von A 560 AS Niederpleis [4] bis Abzweig L 333 (Frankfurter Straße), Siegburg (Rhein-Sieg-Kreis)
L 333	L 333 (Frankfurter Straße) von L 121 (Hauptstraße) bis Abzweig Wilhelm-Ostwald-Straße, Siegburg (Rhein-Sieg-Kreis)

Streckenliste – Stand 10. Änderungsverordnung

Gemeindestraße	Wilhelm-Ostwald-Straße von L 333 (Frankfurter Straße) bis Wilhelm-Ostwald-Straße 10, Siegburg (Rhein-Sieg-Kreis)
L 240	L 240 von A 44 AS Alsdorf [5b] bis Abzweig L 47 (Hoengener Straße), Alsdorf (Städteregion Aachen)
L 47	L 47 (Hoengener Straße) von L 240 bis Abzweig Thomas-Dachser-Straße, Alsdorf (Städteregion Aachen)
Gemeindestraße	Thomas-Dachser-Straße, von L 47 (Hoengener Straße) bis Thomas-Dachser-Straße 1, Alsdorf (Städteregion Aachen)
Gemeindestraße	Groppendiek, von Groppendiek 5 bis Abzweig Kochs Kämpe, Bad Driburg (Kreis Höxter)
Gemeindestraße	Kochs Kämpe, von Groppendiek bis Abzweig L 954 (Südenfeldmark), Bad Driburg (Kreis Höxter)
L 954	L 954 (Südenfeldmark) von Kochs Kämpe bis Auffahrt B 64, Bad Driburg (Kreis Höxter)
B 64	B 64 von L 954 (Südenfeldmark) bis Abzweig B 252, Brakel (Kreis Höxter)
B 252	B 252 von B 64, Brakel, bis A 44 AS Warburg [65], Kreis Höxter
B 64	B 64 von Auffahrt L 954 (Südenfeldmark) bis A 33 AS Paderborn-Zentrum [27], Paderborn
B 64	B 64 (Salzkottener Straße) an Auffahrt A 33 AS Paderborn-Zentrum [27], Paderborn
Gemeindestraße	Helbingstraße, von A 40 AS Essen Zentrum [23] bis Übergang Bernestraße, Essen
Gemeindestraße	Bernestraße, von Helbingstraße bis Übergang L 448 Schützenbahn, Essen
L 191	L 191 (Gerlingstraße) von Gerlingstraße 55 bis Abzweig L 448 (Schützenbahn), Essen
L 448	L 448 (Schützenbahn) von L 191 (Gerlingstraße) bis Übergang L 448 (Gildehofstraße), Essen
L 448	L 448 (Gildehofstraße) von L 448 (Schützenbahn) bis A 40 AS Essen Zentrum [23], Essen
Gemeindestraße	Schönscheidtstraße, von A 40 AS Essen-Frillendorf [26] bis Abzweig K 14 (Hubertstraße), Essen
K 14	K 14 (Hubertstraße) von Schönscheidtstraße bis Abzweig L 20 (Ernestinenstraße), Essen
K 18	K 18 (Joachimstraße) von Joachimstraße 112 bis Abzweig Bonifaciusstraße, Essen
Gemeindestraße	Bonifaciusstraße, von K 18 (Joachimstraße) bis Abzweig Langemarckstraße, Essen
Gemeindestraße	Langemarckstraße, von Bonifaciusstraße bis Abzweig L 20 (Ernestinenstraße), Essens
L 20	L 20 (Ernestinenstraße) von Langemarckstraße bis Abzweig L 20 (Frillendorfer Straße), Essen
L 20	L 20 (Frillendorfer Straße) von L 20 (Ernestinenstraße) bis Abzweig L 191 (Am Zehnthof), Essen

Streckenliste – Stand 10. Änderungsverordnung

L 191	L 191 (Am Zehnthof) von L 20 (Frillendorfer Straße) bis Abzweig L 643 (Kraye Straße), Essen
L 643	L 643 (Kraye Straße) von L 191 (Am Zehnthof) bis A 40 AS Essen-Kray [27] Essen
Gemeindestraße	Oerschbachstraße – Am Dammsteg, von A 46 AS Düsseldorf-Holthausen [25] bis Abzweig Halbuschstraße, Düsseldorf-Holthausen
Gemeindestraße	Halbuschstraße, von Oerschbachstraße – Am Dammsteg bis Halbuschstraße 200, Düsseldorf-Holthausen
Gemeindestraße	David-Hansemann-Straße 1 bis L 225 (Friedrich-Ebert-Straße), Übach-Palenberg (Kreis Heinsberg)
L 225	L 225 (Friedrich-Ebert-Straße) von David-Hansemann-Straße bis B 57, Übach-Palenberg (Kreis Heinsberg)
B 57	B 57 von L 225 (Friedrich-Ebert-Straße) bis L 240/B 57, Baesweiler (Städteregion Aachen)
B 57	B 57 von L 240/B57 bis B 57/L 240/Kloshaus Baesweiler (Städteregion Aachen)
L 240	L 240 von B 57/L 240/ Kloshaus bis A 44 AS Alsdorf [5b], Alsdorf (Städteregion Aachen)
Gemeindestraße	Fuggerstraße, von Fuggerstraße 19 bis Abzweig L 787 (Verler Straße), Bielefeld
L 787	L 787 (Verler Straße) von Fuggerstraße bis Abzweig L 756 (Paderborner Straße), Bielefeld
L 756	L 756 (Paderborner Straße) von L 787 (Verler Straße) bis A 2 AS Bielefeld-Süd [26]
K 13	K 13 (Freiherr-vom-Stein-Straße) von Freiherr-vom-Stein-Straße 131 bis Abzweig L 445 (Aktienstraße), Mülheim-Winkhausen
L 445	L 445 (Aktienstraße) von K 13 (Freiherr-vom-Stein-Straße) bis A 40 AS Mülheim-Winkhausen [18], Mülheim-Winkhausen
L 2	L 2 (Heronger Feld) von A 40 AS Straelen-Herongen [1b] bis Abzweig Niederdorfer Straße, Straelen-Herongen (Kreis Kleve)
Gemeindestraße	Niederdorfer Straße, von L 2 (Heronger Feld) bis Abzweig Feilingstraße, Straelen-Herongen (Kreis Kleve)
Gemeindestraße	Veilingstraße, von Niederdorfer Straße bis Veilingstraße 1a , Straelen-Herongen (Kreis Kleve)
Gemeindestraße	Carl-Kühne-Straße, von A 40 AS Straelen-Herongen [1b] bis Übergang Veilingstraße, Straelen-Herongen (Kreis Kleve)
Gemeindestraße	Veilingstraße, von Carl-Kühne-Straße bis Veilingstraße 1a, Straelen-Herongen (Kreis Kleve)
Gemeindestraße	Industriestraße, von A1 AS Köln-Niehl [100] bis 1. Abfahrt Edsel-Ford-Straße, Köln-Merkenich
Gemeindestraße	Edsel-Ford-Straße (1. Abfahrt), von Industriestraße bis Zufahrt Ford Tor 51, Köln-Merkenich
Gemeindestraße	Edsel-Ford-Straße, von Anlieferung Ford Tor 51 bis Robert-Bosch-Straße – Merianstraße, Köln-Merkenich
Gemeindestraße	Merianstraße, von Edsel-Ford-Straße bis Industriestraße, Köln-Merkenich

Streckenliste – Stand 10. Änderungsverordnung

Gemeindestraße	Industriestraße, von Merianstraße bis A 1 AS Köln-Niehl [100], Köln-Merkenich
L 443	L 443 (Untergath) von A 57 AS Krefeld-Oppum [14] bis Abzweig L 443 (Hafelstraße)/Griesbacher Straße, Krefeld-Oppum
Gemeindestraße	Untergath, von L 443 (Untergath)/Griesbacher Straße bis Abzweig B 57 (Dießemer Straße), Krefeld
B 57	B 57 (Untergath) von B 57 (Dießemer Straße) bis Abzweig Bäckerpfad, Krefeld
Gemeindestraße	Bäckerpfad, von B 57 (Untergath) bis Bäckerpfad 25, Krefeld
Gemeindestraße	Alte Untergath, von B 57 (Untergath) bis Alte Untergath 10, Krefeld
L 473	L 473 (Charlottering) von A 57 AS Krefeld-Gartenstadt [12] bis Abzweig L 137 (Duisburger Straße), Krefeld-Gartenstadt
L 137	L 137 (Duisburger Straße) von L 473 (Charlottering) bis Duisburger Straße 318, Krefeld-Uerdingen
B 236	B 236 von A 2 AS Dortmund-Nordost [13] bis Abzweig B 54 (Dortmunder Straße), Lünen
B 54	B 54 (Dortmunder Straße) von B 236 bis Abzweig An der Wethmarheide, Lünen (Kreis Unna)
Gemeindestraße	An der Wethmarheide von B 54 (Dortmunder Straße) bis An der Wethmarheide 21, Lünen (Kreis Unna)
B 239	B 239 von A 2 AS Herford/Bad Salzuflen [29] bis Abzweig Planckstraße, Herford (Kreis Herford)
Gemeindestraße	Planckstraße von B 239 bis Abzweig Lilienthalstraße, Herford (Kreis Herford)
Gemeindestraße	Lilienthalstraße von Planckstraße bis Lilienthalstraße 13, Herford (Kreis Herford)
B 220	B 220 von A 3 AS Emmerich [3] bis Grenzübergang D/NL, Kreis Kleve
L 90	L 90 (Netterdensche Straße) von A3 AS Emmerich-Ost [3b] bis Abzweig L 90 (Weseler Straße), Emmerich (Kreis Kleve)
L 90	L 90 (Weseler Straße) von L 90 (Netterdensche Straße) bis Abzweig L 7 (Reeser Straße), Emmerich (Kreis Kleve)
L 7	L 7 (Reeser Straße) von L 90 (Weseler Straße) bis Abzweig Hafenstraße, Emmerich (Kreis Kleve)
Gemeindestraße	Hafenstraße von L 7 (Reeser Straße) bis Abzweig Industriestraße, Emmerich (Kreis Kleve)
Gemeindestraße	Industriestraße - Von-Gimborn-Straße von Hafenstraße bis Von-Gimborn-Straße 4, Emmerich (Kreis Kleve)
Gemeindestraße	Schildgesstraße 71-163 bis Abzweig K 7 (Bergerstraße), Brühl (Rhein-Erft-Kreis)
K 7	K 7 (Bergerstraße) von Schildgesstraße bis Abzweig L 194 (Kölnstraße), Brühl (Rhein-Erft-Kreis)
L 194	L 194 (Kölnstraße) von K 7 (Bergerstraße) bis Abzweig B 51, Brühl (Rhein-Erft-Kreis)
B 51	B 51 von L 194 (Kölnstraße) bis Übergang A 553 AS Brühl-Nord, Brühl (Rhein-Erft-Kreis)
L 150	L 150 (Kerkrader Straße) von A 555 AS Köln-Godorf [4] bis Abzweig L 194 (Kölnstraße), Brühl (Rhein-Erft-Kreis)

Streckenliste – Stand 10. Änderungsverordnung

Gemeindestraße	Zufahrt Schmitz Cargobull Tor 2 bis Abzweig L874 (Kreisverkehr), Altenberge (Kreis Steinfurt)
L 874	L 874 von Zufahrt Schmitz Cargobull Tor 2 (Kreisverkehr) bis Abzweig B 54, Altenberge (Kreis Steinfurt)
Gemeindestraße	Westring von Westring 3 bis Abzweig Bahnhofstraße, Nordwalde (Kreis Steinfurt)
Gemeindestraße	Bahnhofstraße – Industriestraße bis Kreisverkehr Industriestraße / L555, Nordwalde (Kreis Steinfurt)
L 555	L 555 von Abzweig Kreisverkehr Industriestraße / L555 bis Abzweig B 54, Nordwalde (Kreis Steinfurt)
Gemeindestraße	Osttangente von Osttangente 7 über Kreisverkehr L 163/Osttangente bis A 61 AS Weilerswist [25] (Zufahrt West)
L 163	L 163 von Kreisverkehr L 163/Osttangente bis Abzweig A 61 AS Weilerswist [25] (Zufahrt Ost), Weilerswist (Kreis Euskirchen)
Gemeindestraße	Lierenfelderstraße von Lierenfelderstraße 31 bis Übergang Fichtenstraße, Düsseldorf-Lierenfeld
B 8	Fichtenstraße von Übergang Lierenfelderstraße bis Abzweig B 8 (Werdener Straße), Düsseldorf-Flingern-Süd
K 42	K 42 (Rhyerner Straße) von Rudolf-Diesel-Straße bis Abzweig Edisonstraße, Bönen (Kreis Unna)
Gemeindestraße	Edisonstraße von K 42 (Rhyerner Straße) bis Abzweig Siemensstraße, Bönen (Kreis Unna)
Gemeindestraße	Siemensstraße von Abzweig Edisonstraße bis Siemensstraße 21, Bönen (Kreis Unna)
B 63	B 63 (Werler Straße) von A 2 AS Hamm [18] bis Abzweig L 667 (Unnaer Straße), Hamm
L 667	L 667 (Unnaer Straße) von B 63 (Werler Straße) bis Abzweig K 35n (Edisonstraße), Hamm
K 35n	K 35n (Edisonstraße) von L 667 (Unnaer Straße) bis Abzweig Poilstraße, Bönen (Kreis Unna)
Gemeindestraße	Weetfelder Straße von K 35n (Edisonstraße) bis Abzweig Siemensstraße, Bönen (Kreis Unna)
L 663	L 663 (Brackeler Hellweg) von Brackeler Hellweg 301-305 bis Abzweig K 7 (Leni-Rommel-Straße), Brackel (Stadt Dortmund)
K 7	K 7 (Leni-Rommel-Straße) von L 663 (Brackeler Hellweg) bis B 1 (Westfalendamm), Dortmund
B 1	B 1 (Westfalendamm) von K 7 (Leni-Rommel-Straße) bis A 1 AK Dortmund-Unna [52]
Gemeindestraße	Lindnerstraße von Lindnerstraße 21 bis Abzweig K 3 (Fürst-Hardenberg-Allee), Eving (Stadt Dortmund)
K 3	K 3 (Fürst-Hardenberg-Allee) von Lindnerstraße bis Abzweig L 657 (Ellinghauser Straße), Eving (Stadt Dortmund)
L 657	L 657 (Ellinghauser Straße) von K 3 (Fürst-Hardenberg-Allee) bis Abzweig L 609 (Emscherallee), Mengede (Stadt Dortmund)

Streckenliste – Stand 10. Änderungsverordnung

L 609	L 609 (Emscherallee) von L 657 (Ellinghauser Straße) bis A 2 AS Dortmund-Mengede [12]
L 573	L 573 von B 54 bis Abzweig Weinerpark, Ochtrup (Kreis Steinfurt)
Gemeindestraße	Weinerpark von L 573 bis Weinerpark 16, Ochtrup (Kreis Steinfurt)
B 229	B 229 (Lenneper Straße - Neuenkamper Straße) von A 1 AS Remscheid [95b] bis Abzweig L 415 (Bismarckstraße Straße), Remscheid
L 415	L 415 (Bismarckstraße) von B 229 (Neuenkamper Straße) bis Abzweig L 407 (Burger Straße), Remscheid
L 407	L 407 (Burgerstraße) von L 415 (Bismarckstraße) bis Abzweig Reinhard-Mannesmann-Straße, Remscheid
Gemeindestraße	Reinhard-Mannesmann-Straße von L 407 (Burgerstraße) bis Abzweig Menninghauser Straße, Remscheid
Gemeindestraße	Menninghauser Straße von Rheinhard-Mannesmann-Straße bis Menninghauser Straße 30, Remscheid
Gemeindestraße	Am Blankenwasser von Jagenbergstraße bis Abzweig K 30 (Tucherstraße), Neuss-Uedesheim
Gemeindestraße	Jagenbergstraße von Am Blankenwasser bis Abzweig B 9 (Bonnerstraße), Neuss-Uedesheim
K 30	K 30 (Tucherstraße) von Am Blankenwasser bis Abzweig B 9 (Bonner Straße), Neuss-Uedesheim
B 9	B 9 (Bonner Straße) von K 30 (Tucher Straße) bis A 57 AS Neuss-Norf [22], Neuss-Nord
B 477	B 477 von A 61 AS Bergheim [18] bis Abzweig B 477 / B 55 in Bergheim/ Elsdorf (Rhein-Erft-Kreis)
B 477	B 477 von B 477 / B 55 bis Abzweig B 477 / K 41 in Elsdorf (Rhein-Erft-Kreis)
B 477	B 477 von B 477 / K 41 bis Abzweig K 42 (Aachener Straße) in Elsdorf (Rhein-Erft-Kreis)
K 42	K 42 (Aachener Straße) von B 477 bis Abzweig Heisenbergstraße in Bergheim (Rhein-Erft-Kreis)
Gemeindestraße	Heisenbergstraße von K 42 (Aachener Straße) bis Heisenbergstraße 2 – 6, Bergheim (Rhein-Erft-Kreis)
Gemeindestraße	Willy-Brandt-Ring von A 3 AS Leverkusen-Zentrum [24] bis Abzweig B 8 (Friedrich-Ebert-Straße), Leverkusen
L 290	L 290 (Manforter Straße) von B 8 (Europaring) bis Manforter Straße 10 (nur Fahrtrichtung Süd), Leverkusen
L 290	L 290 (Manforter Straße) von Manforter Straße 10 bis Übergang Carl-Duisberg-Straße, Leverkusen
Gemeindestraße	Carl-Duisberg-Straße von L 290 (Manforter Straße) bis Abzweig Willy-Brandt-Ring, Leverkusen
B 8	B 8 (Friedrich-Ebert-Straße) von Willy-Brandt-Ring bis Abzweig Kreisverkehr B 8/ Europaring/ Peschstraße, Leverkusen (nur Fahrtrichtung Nord)
B 8	B 8 (Europaring) von Kreisverkehr B 8 (Friedrich-Ebert-Straße/ Peschstraße bis Manforter Straße, Leverkusen (nur Fahrtrichtung Ost)

Streckenliste – Stand 10. Änderungsverordnung

Gemeindestraße	Kaiser-Wilhelm-Allee von Kaiser-Wilhelm-Allee 60 bis Abzweig B 8 (Friedrich-Ebert-Allee), Leverkusen
B 8	B 8 (Friedrich-Ebert-Allee - Düsseldorfer Straße) von Kaiser-Wilhelm-Allee bis Abzweig B 8 (Mülheimer Zubringer), Leverkusen/Köln
B 8	B 8 (Mülheimer Zubringer) von B 8 (Düsseldorfer Straße) bis A 3 AS Köln-Mülheim [25], Köln
Gemeindestraße	Industriestraße von Kreisverkehr K 11 (Bremerhavener Straße)/Industriestraße (Niehler Ei) bis A 1 AS Köln-Niehl [100] (nur Fahrtrichtung Nord), Köln-Niehl
Gemeindestraße	Emdener Straße von Industriestraße/A 1 Köln-Niehl [100] bis Abzweig K 11 (Emdener Straße) (nur Fahrtrichtung Süd), Köln-Niehl
K 11	K 11 (Emdener Straße) von Emdener Straße bis Abzweig K 11 (Bremerhavener Straße) (nur Fahrtrichtung Süd), Köln-Niehl
K 11	K 11 (Bremerhavener Straße) von K 11 (Emdener Straße) bis Abzweig Kreisverkehr K 1 (Bremerhavener Straße)/Industriestraße (Niehler Ei) (nur Fahrtrichtung West), Köln-Niehl
Gemeindestraße	Industriestraße (Nebenstrecke) von K 11 (Bremerhavener Straße) bis Industriestraße 14, Köln-Niehl

Streckenliste – Stand 10. Änderungsverordnung

Nachgeordnetes Straßennetz Rheinland-Pfalz

Straße	Streckenabschnitt
L 52	von A 61 (AS Koblenz-Metternich) bis L 125
L 67	von A 1 (AS Gerolstein) bis Nerdlen, Konrad-Zuse-Straße
Gemeindestraße	Gemeinde Nerdlen: Konrad-Zuse-Straße von L 67 bis Hausnummer 7
L 98	von A 48 (AS Kaisersesch) bis Kaisersesch, August-Horch-Straße
Gemeindestraße	Stadt Kaisersesch: August-Horch-Straße von L 98 bis Hausnummer 20
L 113	von A 48 bis Polch, Trimbser Straße
Gemeindestraße	Stadt Polch: Trimbser Straße von L 113 bis August-Horch-Straße, von dort bis Hausnummer 16
L 117	von A 61 (AS Plaidt) bis Plaidt, Ludwig-Erhard-Straße
Gemeindestraße	Gemeinde Plaidt: Ludwig-Erhard-Straße von L 117 bis Hausnummer 17
L 121	von K 91 bis Weißenthurm, Hauptstraße 170
K 47	von B 256 bis K 91 (Andernach)
K 91	von K 47 (Andernach) bis L 121 (Hauptstraße, Weißenthurm)
L 125	von L 52 bis Koblenz, Straße Am Rübenacher Wald und von L 52 bis Koblenz, Zaunheimer Straße
Gemeindestraße	Stadt Koblenz: Straße Am Rübenacher Wald, Zaunheimer Straße und Im Sinderfeld
L 141	von A 1 (AS Föhren) bis Föhren, Europa-Allee
Gemeindestraße	Gemeinde Föhren: Europa-Allee bis Hausnummer 65
L 182	von B 50 bis Flughafen Frankfurt-Hahn
L 242	von AD Nahetal bis B 48 (Langenlohnsheim)
Gemeindestraße	Gemeinde Grolsheim: Willy-Brandt-Allee, Albert-Schweitzer-Straße
L 265	von Wahlrod, Rheinstraße bis Berod (bei Hachenburg), Rheinstraße
Gemeindestraße	Gemeinde Wahlrod: Hubertusstraße, Rheinstraße
Gemeindestraße	Gemeinde Berod (bei Hachenburg): Rheinstraße von L 265 bis Brunnenstraße, von dort bis Straße Am Lauterberg, von dort bis Straße Am Lauterberg 27
L 267	von L 305 (Selters (Westerwald)) bis L 307 (Vielbach)
L 304	von L 305 bis Selters (Westerwald), Schützstraße
L 305	von B 413 (Herschbach/Freirachdorf) bis L 267 (Selters(Westerwald))
Gemeindestraße	Gemeinde Selters (Westerwald): Straße Im Geisenborn von L 305 bis Schützstraße und Schützstraße von L 304 bis Werkszufahrt Firma Schütz
L 307	von A 3 (AS Ransbach-Baumbach) bis L 267 (Vielbach)
L 317	von L 318 bis Weroth, Bongard-und-Lindstraße
Gemeindestraße	Gemeinde Weroth: Bongard-und-Lindstraße von L 317 bis Hausnummer 1
L 318	von A 3 (AS Diez) bis L 317 (Nentershausen)
L 327	von B 49 bis Montabaur, Elgendorfer Straße

Streckenliste – Stand 10. Änderungsverordnung

	Stadt Montabaur: Straße Horresser Berg, Elgendorfer Straße von L 327 bis Straße Horresser Berg
L 355	von A 6 (AS Waldmohr) bis LG Rheinland-Pfalz/Saarland
L 367	von B 270 (Kaiserslautern) bis Kaiserslautern, Hans-Geiger-Straße
Gemeindestraße	Stadt Kaiserslautern: Hans-Geiger-Straße von L 367 bis Marie-Curie-Straße, von dort bis Werner-Heisenberg-Straße, von dort bis Werner-Heisenberg-Straße 1
Gemeindestraße	Stadt Kaiserslautern: Opelkreisel, Von-Miller-Straße, Jacob-Pfeiffer-Straße von A 6 (AS Kaiserslautern-Einsiedlerhof) bis Von-Miller-Straße
L 419	von A 60 (AS Bingen-Ost) bis Bingen am Rhein, Globusallee
Gemeindestraße	Stadt Bingen am Rhein: Globusallee bis Betriebszufahrt Firma Globus
L 400	zwischen den beiden Einmündungen der L 242 (Gemeinde Gensingen)
L 425	von A 61 (AS Worms/Mörstadt) bis Worms (Rheindürkheim) Einmündung B 9
Gemeindestraße	Stadt Worms (Rheindürkheim): Mittelrheinstraße bis Hausnummer 23 und Hochrheinstraße bis Hausnummer 12
L 474	von B 10 (Petersberg) bis K 9 (Petersberg)
K 9	von L 474 (Petersberg) bis K 15 (Petersberg)
K 15	von K 9 (Petersberg) bis Petersberg, Staffelhofer Weg
Gemeindestraße	Gemeinde Petersberg: Staffelhofer Weg bis Hausnummer 1
L 493	von A 65 (AS Rohrbach) bis Rohrbach, Große Ahlmühle
Gemeindestraße	Gemeinde Rohrbach: Straße Große Ahlmühle
L 509	von A 65 (AS Landau-Zentrum) bis K 40 (Offenbach an der Queich)
K 40	von Offenbach an der Queich, Ottersheimer Straße bis B 272 (Hochhaßloch stad/Pfalz)
Gemeindestraße	Stadt Landau in der Pfalz: Landkommissärstraße von L 509 bis Hausnummer 3
Gemeindestraße	Gemeinde Offenbach an der Queich: Ottersheimer Straße bis Straße Interpark, von dort bis Straße Interpark 20
L 523	von B 9 bis Ludwigshafen, Brunckstraße
L 530	von A 65 (AS Haßloch) bis Haßloch, Böhler Straße
Gemeindestraße	Gemeinde Haßloch: Böhler Straße bis Raiffeisenstraße, von dort bis Am Schachtelgraben, von dort bis Straße Am Schachtelgraben 15
L 539	von B 9 Ausfahrt Bellheim bis Bellheim, In der Fellach
Gemeindestraße	Gemeinde Bellheim: Waldstückerring, In der Fellach von L 539 bis Waldstückerring
L 540	von B 9 Ausfahrt Wörth L 540 (Bahnhofstraße/Maximilianstraße) bis Wörth, Mercedesstraße
Gemeindestraße	Gemeinde Wörth: Mercedesstraße bis Daimler AG, Tor 2
Gemeindestraße	Gemeinde Wörth: B 9 Ausfahrt Wörth, Forlacher Straße/Daimlerstraße bis Daimler AG, Tor 1
K 25	von B 9 bis Übergang Hafenstraße, Wörth
Gemeindestraße	Gemeinde Wörth: Hafenstraße von K 25 bis Mobilstraße, von dort bis Dr. Hans-Mohr-Straße, von dort bis Straße Am Oberwald, von dort bis Straße Am

Streckenliste – Stand 10. Änderungsverordnung

	Oberwald 15
L 542	von A 65 (AS Kandel Nord) bis Kandel, Industriestraße
Gemeindestraße	Gemeinde Kandel: Industriestraße bis Barthelsmühlring, von dort bis Horstring, von dort bis Erlenbachweg, von dort bis Erlenbachweg 1a und 1b
K 1	von Bobenheim-Roxheim, Industriestraße bis Hofgut Petersau
Gemeindestraße	Gemeinde Bobenheim-Roxheim: Industriestraße von K 1 bis Hausnummer 6
K 26	von B 262 (AS Mayen) bis K 93 (Mayen)
K 93	von B 262 (AS Kottenheim) bis K 26 (Mayen)
K 151	von B 414 (Altenkirchen) bis Altenkirchen, Graf-Zeppelin-Straße
Gemeindestraße	Stadt Altenkirchen: Graf-Zeppelin-Straße von K 151 bis Hausnummer 1-5
Gemeindestraße	Stadt Frankenthal (Pfalz): Straße Im Spitzenbusch von B 9 bis BASF-Kläranlage
Gemeindestraße	Stadt Germersheim: Hafenstraße, Siegfried-Jantzer-Straße, Mercedes-Benz-Straße
Gemeindestraße	Stadt Lahnstein: Max-Schwarz-Straße von Einmündung B 42 bis Hausnummer 3
Gemeindestraße	Stadt Ludwigshafen: Straße Am Hansenbusch von B 9 bis BASF Tor 15
Gemeindestraße	Stadt Mainz: Ludwig-Erhard-Straße von A 60 (AS Hechtsheim-West) bis Robert-Bosch-Straße, von dort bis Robert-Bosch-Straße 35
Gemeindestraße	Stadt Mainz: Rheinallee von A 643 (AS Mainz-Mombach) bis Auenstraße, von dort bis Ingelheimstraße, von dort bis Ingelheimstraße 1 – 3
Gemeindestraße	Stadt Mayen: Rudolf-Diesel-Straße, von K 93 bis Nikolaus-Otto-Straße, von dort bis Nikolaus-Otto-Straße 3
Gemeindestraße	Stadt Sinzig: Koblenzer Straße von Ausfahrt B 9 bis Trifterweg, von dort bis Mosaikweg, von dort bis Rastenweg, von dort bis Rastenweg 8
Gemeindestraße	Stadt Speyer: Industriestraße von B 39 bis Stockholmer Straße, von dort bis Göteborger Straße, von dort bis Göteborger Straße 1
Gemeindestraße	Stadt Trier: Verteilerkreis von A 602 / B 49 bis Loebstraße, von dort bis Rudolf-Diesel-Straße, von dort bis Rudolf-Diesel-Straße 7
Gemeindestraße	Stadt Wittlich: von B 50 neu, KVP Platten zu Benninghovenstraße, von dort bis Dr.-Oetker-Straße, von dort bis Straße Zum Rachtiger Wald, von dort bis Im Haag, von dort bis Zufahrt Werksgelände Firma Dr. Oetker
Gemeindestraße	Stadt Worms: Dr.-Otto-Röhm-Straße von B 9 bis Hafenstraße, von dort bis Hafenstraße 99
Gemeindestraße	Stadt Worms: Petrus-Dorn-Straße von B 9 bis Hausnummer 20
Gemeindestraße	Gemeinde Ahrbrück: Kesselinger Straße von B 257 bis Hausnummer 41
Gemeindestraße	Gemeinde Langenlonsheim: Straße An der Altnah, Weidenstraße von Einmündung B 48 bis An der Altnah
Gemeindestraße	Gemeinde Niederzissen: Straße Industriegebiet Scheid von B 412 bis Hausnummer 12
Gemeindestraße	Gemeinde Oberhonnefeld: Weyerbuscher Weg bis Erlenstraße, von dort bis Erlenstraße 9

Streckenliste – Stand 10. Änderungsverordnung

Nachgeordnetes Straßennetz Saarland

Straße	Streckenbeschreibung jeweils in beiden Fahrtrichtungen
B 41	von A 6 (AS Saarbrücken-Goldene Bremm) über Kreisverkehrsplatz B 41 bis Abzweig Untertürkheimer Straße, 66177 Saarbücken
B 41	von A 623 (AS Saarbrücken-Ludwigsberg) bis Containerbahnhof, Dudweiler Landstraße 4, 66123 Saarbrücken
B 41	von A 8 (AS Neunkirchen-Spiesen) bis Abzweig L 315
B 51	von A 8 (AS Dillingen-Süd) über B 51, Henry-Ford-Straße, über Kreisverkehrsplatz Henry-Ford-Straße/Carl-Zeiss-Straße, Henry-Ford-Straße bis Carl-Zeiss-Straße 33, 66740 Saarlouis
B 269	von A 8 (AS Nalbach) bis Abzweig Werner-von-Siemens-Straße, 66793 Saarwellingen
B 269	von A 620 (AS Saarlouis-Lisdorf) über Kreisverkehrsplatz L 271/B 269 bis Abzweig, Mary-Lonsdorfer-Straße, 66740 Saarlouis
B 269	von A 620 (AS Ensdorf) bis Abzweig, Industriestraße, 66802 Überherrn
B 269	von B 41 bis Abzweig August-Balthasar-Straße, 66606 St. Wendel
B 405	von A 8 (AS Saarwellingen) bis Abzweig Ostring, 66740 Saarlouis
B 423	von A 6 (AS Homburg) bis B 423, Bexbacher Straße 77, 66424 Homburg
L 119	von Abzweig L 223 bis Abzweig Berliner Straße, 66424 Homburg
L 133	von A 62 (AS Freisen) bis Abzweig L 315
L 134	von B 41 bis Gewerbepark 1, 66606 St. Wendel
L 174	von Abzweig L 347 bis Abzweig L347
L 223	von A 6 (AS Waldmohr) bis Abzweig L 119
L 226	von Abzweig L 287 bis Abzweig Industriering
L 287	von A8 (AS Neunkirchen-Wellesweiler) bis Abzweig L 226
L 315	von B 41 bis L 133
L 341	von A 8 (AS Schwalbach) über L 341 bis Abzweig Gottlieb-Daimler-Straße 1 – 7, 66773 Schwalbach
L 347	von A 8 (AS Rehlingen) bis Abzweig L174; von Abzweig L 174 bis Abzweig Südstraße
Gemeindestraße	Südstraße,66701 Beckingen, von Abzweig L 347 bis Südstraße 6, 66701 Beckingen
Gemeindestraße	Industriering, 66444 Bexbach, von Abzweig L 226 bis Abzweig Am Ochsenwald
Gemeindestraße	Dieselstraße, 66763 Dillingen, von Abzweig Siemensstraße bis Dieselstraße 1
Gemeindestraße	Siemensstraße, 66763 Dillingen, von Abzweig L 347 bis Abzweig Dieselstraße
Gemeindestraße	Am Zunderbaum, 66424 Homburg, von Abzweig B 423 bis Am Zunderbaum 20
Gemeindestraße	Berliner Straße, 66424 Homburg, von Abzweig L 119 bis Berliner Straße 133
Gemeindestraße	Am Ochsenwald, 66539 Neunkirchen, von Abzweig Industriestraße bis Am

Streckenliste – Stand 10. Änderungsverordnung

	Ochsenwald 5
Gemeindestraße	Untertürkheimer Straße, 66177 Saarbücken
Gemeindestraße	Mary-Lonsdorfer-Straße, 66740 Saarlouis
Gemeindestraße	Am Pitzberg, 66740 Saarlouis
Gemeindestraße	Carl-Zeiss-Straße, 66740 Saarlouis, von Abzweig Henry-Ford-Straße bis Carl-Zeiss-Straße 33
Gemeindestraße	Zum Geisberg, 66740 Saarlouis
Gemeindestraße	Henry-Ford-Straße, 66740 Saarlouis, von A 8 (AS Saarlouis-Steinrausch) bis B 269, von B 51 bis Abzweig Carl-Zeiss-Straße
Gemeindestraße	Ostring, 66740 Saarlouis, von B 405 bis Ostring 57, 66740 Saarlouis
Gemeindestraße	Werner-von-Siemens-Straße, 66793 Saarwellingen, von B 269 bis Werner-von-Siemens-Straße 40
Gemeindestraße	Gottlieb-Daimler-Straße, 66773 Schwalbach, von L 341 bis Gottlieb-Daimler-Straße 1 – 7
Gemeindestraße	August-Balthasar-Straße, 66606 St. Wendel, von B 269 bis Abzweig Frankfurter Straße
Gemeindestraße	Frankfurter Straße, 66606 St. Wendel, von Abzweig August-Balthasar-Straße bis Frankfurter Straße 6 - 8,
Gemeindestraße	Industriestraße, 66802 Überherrn, von B269 bis Abzweig Im Häsfeld
Gemeindestraße	Im Häsfeld, 66802 Überherrn, von Abzweig Industriestraße bis Abzweig Thomas-Dachser-Straße
Gemeindestraße	Thomas-Dachser-Straße, 66802 Überherrn

Streckenliste – Stand 10. Änderungsverordnung

Nachgeordnetes Straßennetz Sachsen

Straße	Streckenabschnitt
S 1 K 7433	von A 9 (AS Wiedemar) über S 1, K 7433 und Siebelstraße bis Schkeuditz/OT Glesien, Ikarusstraße 16
S 1	von A 14 (AS Leipzig-Nord) über S 1 und Poststraße bis Leipzig, Sattlerweg (GVZ Leipzig)
B 6 S 8a	von A 9 (AS Goßkugel) über B 6, S 8a und Hans-Wittwer-Straße bis Zufahrt Flughafen Leipzig/Halle TOR 71 und weiter bis TOR 70
S 9 K 6529	von A 14 (AS Leipzig-Messegelände) über BMW-Allee bis Zufahrt BMW AG Werk Leipzig
S 38	von A 14 (AS Mutzschen) bis Pöhsig, Gewerbegebiet 3
B 2 K 7424	von A 14 (AS Leipzig-Mitte) über B 2 bis Abzweig Pröttitz über K 7424/Pröttitzer Straße nach Krostitz, Mutschlenaer Straße 14 (in Krostitz ausschließlich auf Kreisstraße K 7424 bleibend/die von dieser abzweigenden kommunalen Teilstücke mit ebenfalls Straßennamen Pröttitzer Straße und Mutschlenaer Straße dürfen nicht befahren werden) und ab Abzweig Pröttitz über B2 Dübener Straße bis S4 Delitzscher Straße und rechts Hilchenbacher Straße bis Krostitz, Hilchenbacher Straße 20
B 101	von A 4 (AS Siebenlehn) über B 101 bis Freiberg, Leipziger Straße 48
B 101	von A 4 (AS Siebenlehn) über B 101 bis Nossen, Augustusberg 62a
B 7 S 51 S 241 S 191n	von LG Thüringen/Sachsen über B 7 Eschefelder Kreuz auf S 51 Richtung Niederfrohna über S 241 auf A 72 (AS Niederfrohna) über AK Chemnitz auf A 4 über AD Dresden-Westauf A 17 bis AS Dresden-Prohlis über S 191n/Tschirnhausstraße und Michaelisstraße bis Nickerner Weg 8
B 173 S 283 S 286	von A 72 (AS Zwickau-Ost) über S 283 über S 286 bis Lippoldsrufe über B 173 Richtung Lichtenstein über S 255/Platanenstraße bis St. Egidien, Kastanienstraße 7
B 101	von A 4 (AS Siebenlehn) über B 101 bis Großschirma, Am Steinberg 14
B 92 K 7807	von A 72 (AS Plauen-Süd) über B 92 und K 7807 bis Plauen, Friedrich-Boysen-Straße
B 92 S 311 S 312	von A 72 (AS Plauen-Süd) über B 92 und S 312, bis Theumaer Straße 9 in Oelsnitz oder ab B 92, S 311, Gewerbegebiet An der neuen Welt bis Am Alten Bahndamm, Oelsnitz
B 93	von A 4 (AS Meerane) über B 93 – Abfahrt Mosel, K 9316 Moseler Allee bis Zufahrt VW-Werk, Tor Süd (Lkw-Einfahrt)
B 93 S 283 S 286	von A 72 (AS Zwickau-Ost) über S 283, S 286 bis AS Crossen, B 93/Abfahrt Mosel, K 9316 Moseler Allee bis Zufahrt VW-Werk, Tor Süd (Lkw-Einfahrt)
B 93 S 283 S 286	von A 72 (AS Zwickau-Ost) über S 283, S 286, Gewerbestraße Mülsengrund, B 93 (AS Crossen), Thurmer Straße, Pölbitzer Brücke, Pölbitzer Straße und Leipziger Straße bis Zwickau, Bütttenstraße
B 96	von A 4 (AS Bautzen-West) über B 96/Hoyerswerdaer Straße und Kleinwelkaer

Streckenliste – Stand 10. Änderungsverordnung

	Straße bis Bautzen, Neuteichnitzer Straße 38
B 93 S 283 S 286	von A 72 (AS Zwickau-Ost) über S 283, S 286, Gewerbestraße Mülsengrund, B 93 (AS Crossen), Thurmer Straße, Pölbitzer Brücke, Pölbitzer Straße, Alfred-Schön-Allee bis Zwickau, Dorotheenstraße 41
B 173 K 7816	von A 72 (AS Treuen) über S 298 und K 7816 bis Treuen, Treuener Höhe 1 – 4
S 243	von A 4 (AS Chemnitz-Mitte) über S 243/Leipziger Straße, Nordstraße, Röhrsdorfer Allee bis Röhrsdorfer Allee 41, Chemnitz/OT Röhrsdorf
B 180 S 245 S 255	von A 4 (AS Hohenstein-Ernstthal) über B 180, S 245 und S 255/Achatstraße bis St. Egidien, Bahnhofstraße 25
B 173	von A 17 (AS Dresden-Gorbitz) über B 173/Coventrystraße, Fröbelstraße über Waltherstraße bis Dresden, Potthoffstraße (GVZDresden)
B 92	von A 72 (AS Plauen-Süd) über B 92, Böhlerstraße, Trockentalstraße und Straßberger Straße bis Plauen, Leuchtmühlenweg 12
S 9	von A 14 (AS Leipzig-Messegelände) über Messe-Allee/S 9 bis Leipzig, Handelsring 10
S 9	von A 14 (AS Leipzig-Messegelände) über S 9 bis Leipzig, Dingolfinger Straße 13
S 9	von A 14 (AS Leipzig-Messegelände) über Messe-Allee/S 9 bis Leipzig, Am alten Flughafen 1
B 2 S 9	von A 14 (AS Leipzig-Mitte) über B 2, Messe-Allee/S 9 bis Leipzig, Am alten Flughafen 1
S 9	von A 14 (AS Leipzig-Messegelände) über S 9 bis Leipzig, Alte Seehausener Straße 2
B 169	von A 4 (AS Frankenberg) über B 169 bis Chemnitzer Straße 61B, Frankenberg
B 2	von A 14 (AS Leipzig-Mitte) bis Kossaer Straße, Leipzig
B 2 S 9	von Kossaer Straße, Leipzig über B 2 und S 9 bis BMW-Allee, Leipzig
B 2	von Kossaer Straße, Leipzig über B 2, A 14 (AS Leipzig-Mitte), A 14 (AS Leipzig-Messegelände) bis BMW-Allee, Leipzig
	von A 4 (AS Dresden-Flughafen) über Hermann-Reichelt-Straße bis Grenzstraße, Dresden
S 1	von A 14 (AS Leipzig-Nord) über S 1 bis Zufahrt Kölner Straße 9, Radefeld/Schkeuditz
S 282	von A 72 (AS Zwickau-West) über S 282/Lengenfelder Straße bis Christoph-Graupner-Straße 2, Kirchberg
B 93 B 173 B 175 S 293	von A 72 (AS Zwickau-West) über S 293, wahlweise über B 173/Plauener Straße, B 173/Neumarker Straße bis Straße der Einheit 1, Schönfels (Zwischenziel) oder über B 173/Reichenbacher Straße (einschließlich Zufahrt Reichenbacher Straße 67, Zwickau), Humboldtstraße, B 175/Crimmitschauer Straße, Kolpingstraße, B 93/Talstraße, Uferstraße, B 93 bis A 4 (AS Meerane)
B 169 S 200	von A 4 (AS Chemnitz-Ost) über S 200, Ortsdurchfahrt Lichtenau, S 200, Kreuzung Brettmühle, B 169 bis Chemnitzer Straße 61B, Frankenberg
B 169	von A 4 (AS Hainichen) über S 201, B 169 bis S 201 Frankenberger Straße 60,

Streckenliste – Stand 10. Änderungsverordnung

S 201	Hainichen
B 169 S 201	von A 4 (AS Frankenberg) über B 169 bis S 201 Frankenberger Straße 60, Hainichen
B 169 S 201	von A 4 (AS Hainichen) über S 201, B 169 bis Chemnitzer Straße 61B, Frankenberg
B 2 B 95	von A 72 Übergang B95 (an AS Espenhain-Nord), B 95, B 2 bis A 38 (AS Leipzig-Süd)
B 175	von A 4 (AS Glauchau-Ost) über B 175, Am Schafteich, bis Zufahrt Am Schafteich 2, Glauchau
B 93 B 175 S 283 S 286	von A 72 (AS Zwickau-Ost) über S 283, S 286/Gewerbestraße Mülsengrund, AS Crossen, B 93 über B 175, Am Schafteich bis Zufahrt Am Schafteich 2, Glauchau
B 93 B 175	von Zufahrt VW Sachsen GmbH, Werk Mosel (Zwickau, Glauchauer Straße 40, K 9316/Moseler Allee) über B 93, B 175/Zwickauer Straße über B 175, Am Schafteich bis Zufahrt Am Schafteich 2, Glauchau
S 34	von A 4 (AS Berbersdorf) über S 34 Richtung Roßwein bis Zufahrt Gewerbegebiet Logistikzentrum Edeka
B 93 B 176	von Knoten A 72/B 93/B 95 bei Borna über Leipziger Straße B 176/B 93, Sachsenallee, B 176/B 93, B 93, Luckauer Straße, Altenburger Straße bis Stauffenbergstraße 16, Borna
B 93 B 175 S 283	von A 72 (AS Zwickau-Ost) über S 283, B 93, B 175 Thurmer Straße, Pölbitzer Brücke, Pölbitzer Straße, Alfred-Schön-Allee bis Dorotheenstraße 41, Zwickau
B 93 B 173 B 175 S 293	von A 72 (AS Zwickau-West) über S 293, B 173/Reichenbacher Straße, Humboldtstraße, B 175/Crimmitschauer Straße, Kolpingstraße, B 93/Talstraße, Uferstraße, Thurmer Straße, Pölbitzer Brücke, Pölbitzer Straße, Alfred-Schön-Allee bis Dorotheenstraße 41, Zwickau
S 1 S 8 S 8a	von A 14 (AS Schkeuditz) über S 8 oder von A 14 (AS Leipzig-Nord) über S 1, Poststraße; weiter über S 8a, Radefelder Allee, Hugo-Junkers-Straße, Hans-Grade-Straße bis An der Salzstraße, Leipzig oder Am Exer, Leipzig
B 6	von A 9 (AS Großkugel) über B 6, Hans-Grade-Straße bis Am Exer, Leipzig oder An der Salzstraße, Leipzig
B169	von A 72 (AS Plauen-Ost) über B 169, K 7814 bis Zum Plom (Gewerbegebiet), Neuensalz
B 173	von Reichenbacher Straße 67, Zwickau über B 173 nach Bürgerschachtstraße, Zwickau
B 173 B 175 S 293	von A 72 (AS Zwickau-West) über S 293, B 173/Reichenbacher Straße, Humboldtstraße, B 175/Crimmitschauer Straße, Horchstraße, Pölbitzer Straße, Alfred-Schön-Allee bis Dorotheenstraße 41, Zwickau
B 175 S 293	von A 72 (AS Zwickau-West) über S 293, B 175/Sorge, B 175, Werdauer Straße, Kopernikusstraße, Jahnstraße, Pölbitzer Straße, Alfred-Schön-Allee bis Dorotheenstraße 41, Zwickau
S 288	von A 4 (AS Glauchau-West) über S 288 Höckendorfer Straße, Kreisverkehr Zwickauer Straße 2. Ausfahrt, Seiferitzer Allee bis Werdauer Allee, Meerane

Streckenliste – Stand 10. Änderungsverordnung

S 95	von A 4 (AS Pulsnitz) über S 95, Pulsnitzer Straße bis An den Breiten, 01454 Leppersdorf
B 93	von A 4 (AS Meerane) über B 93, Thurmer Straße, Pölbitzer Brücke, Pölbitzer Straße bis Zufahrt Privatgelände Auto-Union-Allee, 08058 Zwickau
S 177	von A 13 (AS Radeburg) über Radeburger Straße/S 177, An der Autobahn bis Gottfried-Schenker-Straße und Thomas-Dachser-Straße, 01471 Radeburg
B 93	von A 4 (AS Meerane) über B 93 Ausfahrt Crossen, Berthelsdorfer Straße bis Zwickau, Rudolf-Ehrlich-Straße 2
S 283	von A72 (AS Zwickau-Ost) über S nok 283 nach Reinsdorf, Gabelsbergerstraße
Sonderziele Sachsen	
GVZ Leipzig	von A 14 (AS Leipzig-Nord) über S 1 oder von A 14 (AS Schkeuditz) über S 8, S 8a, weiter über Poststraße bis Leipzig, Sattlerweg
GVZ Dresden	von A 17 (AS Dresden-Gorbitz), B 173/Coventrystraße, Fröbelstraße über Waltherstraße bis Dresden, Potthoffstraße

Streckenliste – Stand 10. Änderungsverordnung

Nachgeordnetes Straßennetz Sachsen-Anhalt

Keine freigegebenen Strecken

Streckenliste – Stand 10. Änderungsverordnung

Nachgeordnetes Straßennetz Schleswig-Holstein

Straße	Streckenabschnitt
B 199	von A 7 (AS Flensburg-Harrislee) auf B 199 östlich bis Industriegebiet Flensburg-West
B 200 B 199 K 31	von A 7 (AS Flensburg) auf B 200 bis AS Flensburg-Süd, B 199 Osttangente, K 31 Eckernförder Landstraße bis Industriegebiet Flensburg-Süd
L 222	von A 1 (AS Stapelfeld) auf L 222 (Alte Landstraße), Ahrensburger Weg und Meiendorfer Amtsweg bis Brookstraße 1, 22145 Braak
B 201	von A 7 (AS Schleswig-Schuby) auf B 201 nach Silberstedt
B 203	von A 7 (AS Rendsburg/Büdelsdorf) über B 203 (Borgstedtfelde/Hollerstraße) in Friedrichsbrunnen und weiter bis Ulrich-Harms-Straße, 24782 Büdelsdorf
B 205	von Krokamp 87, 24539 Neumünster über Saalestraße auf B 205 bis A 7 (AS Neumünster-Süd)
B 77	von A 7 (AS Schleswig-Jagel) auf B 77 südlich bis zum Gewerbegebiet Kropp
A 210 K 76	von A 7 (AK Rendsburg) auf A 210 bis AS Schacht-Audorf über Zubringer bis K 76 bis Gewerbegebiet Osterröfeld
B 205 L 319 K 2	von A 7 (AS Neumünster-Süd) über B 205, L 319 und K 2 bis Industriegebiet Neumünster-Süd
K 72 K 74/K 69 B 5	von Fährstraße 49, 25715 Brunsbüttel über K 72 entlang NOK (Nord-Ostsee-Kanal) auf K 69/K 74, nordöstlich auf B 5, weiter bis A 23
B 207	von Fährhafen Puttgarden bis A 1
K 13 K 15	von A 20 (AS Lübeck-Genin) auf K 15 (Baltische Allee) und über K 13 (Malmöstraße) bis Revalstraße 1, 23560 Lübeck
	von A 1 (AS Lübeck-Moisling) über Padelügger Weg, Kieler Straße bis Zufahrt Gewerbegebiet Roggenhorst
K 5 K 25	von A 1 (AS Lübeck-Zentrum) über K 5 (Stockelsdorfer Straße), Kreisverkehr Lohmühle, Ausfahrt: Bei der Lohmühle (K 25), Karlstraße, Einsiedelstraße und Frankfurter Straße bis Nordlandkai
B 104 K 4	von A 226 (AS Lübeck-Siems) über B 104, K 4 (Seelandstraße) und über Zubringer bis Seelandkai/Lehmannkai (nach Passieren der Einmündung Werkstraße und vor Bahnübergang nach rechts)
B 75 K 20	von A 226 über B 75, K 20 Lübeck-Travemünde bis Skandinavienkai Süd
B 4 K 6	von B 4 Kieler Straße 141, 25474 Bönningstedt über K 6 (Pinneberger Straße) bis K 6 (Dorfstraße 45), Tangstedt
K 1 L 105	von A 23 (AS Pinneberg-Süd) auf K 1 (Rellinger Straße), Thesdorfer Weg und L 105 (Wedeler Weg) bis Pinneberger Straße 238
L 105 K 1	von Pinneberger Straße 238, 25488 Holm über L 105 (Wedeler Chaussee, Wedeler Weg), Kreisverkehr L 105 3. Ausfahrt, Westring, Lange Twiete, Thesdorfer Weg und K 1 (Rellinger Straße) bis A 23 (AS Pinneberg-Süd)

Streckenliste – Stand 10. Änderungsverordnung

K 24 K 113 L 284	von A 7 (AS Quickborn) auf K 24 (Friedrichsgaber Straße) über K 113 (Köthla-Järve-Straße), L 284 (Schleswig-Holstein-Straße) und Oststraße bis VW-Vertriebszentrum Am Stammgleis, Norderstedt
K 24 K 113 L 284	von A 24 (AK Hamburg-Ost) auf A 1 bis AK Maschen über A 250 bis A 7 und von AS Quickborn (A 7) auf K 24 (Friedrichsgaber Straße) über K 113 (Köthla-Järve-Straße) und L 284 (Schleswig-Holstein-Straße) bis Oststraße 3, 22844 Norderstedt
L 284 K 113 K 24	von VW-Vertriebszentrum Am Stammgleis, 22844 Norderstedt über Oststraße, L 284 (Schleswig-Holstein-Straße), K 113 (Köthla-Järve-Straße), K 24 (Friedrichsgaber Straße) bis A 7 (AS Quickborn), A 7 bis AK Maschen, A 250, A 1 bis AK Hamburg-Ost, A 24
L 284 K 113 K 24	von Oststraße 3, 22844 Norderstedt über L 284 (Schleswig-Holstein-Straße), K 113 (Köthla-Järve-Straße) und K 24 (Friedrichsgaber Straße) bis A 7 (AS Quickborn)
B 404 B 205	von A 24 bis AS Schwarzenbek/Grande, B 404, A 21 bis AS Wahlstedt, B 205, Donaubogen und Saalestraße bis Betriebsgelände Edeka in Neumünster
B 75 K 20	von A 1 bis AD Bad Schwartau über A 226, B 75 (AS Skandinavienkai) und K 20 bis Gewerbegebiet Henry-Koch-Straße
K 43 L 156 B 5	Rehm-Flede-Bargen, Tannenweg über K 43, L 156 und B 5 bis A 23 (AS Heide-West)
K 4 K 93	von A 210 (AS Melsdorf) auf K 4 (Rotenhofer Weg) über K 93 (Rendsburger Landstraße) bis Ihlberg, 24109 Melsdorf
A 215 B 76 K 1	von A 215 (AS Kiel Zentrum) über B 76 auf K 1 (Wellseedamm) weiter auf K 16 (Edisonstraße), Bunsenstraße bis Bunsenstraße 1d, 24145 Kiel
A 21/B 404 K 16	von A 21/B 404 (Stadtgrenze Kiel) auf K 16 (Edisonstraße), Bunsenstraße bis Bunsenstraße 1d, 24145 Kiel
B 76 B 404 L 15	von Industriestraße 32, 24963 Tarp auf L 15, A 7, A 210, A 215, B 76, B 404 auf Edisonstraße bis Bunsenstraße 1d, 24145 Kiel
B 76 B 404 L 15	von Industriestraße 32, 24963 Tarp auf L 15, A 7, A 210, A 215, B 76, B 404 auf Wellseedamm, Edisonstraße bis Bunsenstraße 1d, 24145 Kiel
B 205 B 206	von Krokamp 87, 24539 Neumünster auf Saalestraße, B 205, A 7, B 206 bis A 21 (AS Bad Bramstedt)
K 1 B 76 B 502 K 34	von Wellseedamm 10 (K 1) über B 76 auf B 502 (Ostring) auf K 34 (Heikendorfer Weg – Grenzstraße – Ostuferhafen) bis Ostuferhafen Kiel
B 200 K 25	von B 200, AS Flensburg-Süd bis AS Rude auf K 25 (Husumer Straße) bis Am Sophienhof, 24941 Flensburg
L 15	von A 7, AS Tarp auf L 15 bis Kreuzung Industriestraße, Boschstraße, Tarp bis Firma Trixie Heimtierbedarf (Zufahrt Gutenbergring)
L 15 L 247	von A 7 (AS Tarp) auf L 15, K 86 (Wanderuper Straße) K 87 (Eggebeker Straße), Am Bahnerwald, L 247 (Stapelholmer Weg) bis Hauptstraße 21, 24852 Eggebek

Streckenliste – Stand 10. Änderungsverordnung

B 200	von A 7, AS Flensburg auf B 200 (Flensburger Straße – Husumer Straße) bis Husumer Straße 20, 24997 Wanderup
B 200 B 199 K 28 K 6	von A 7, AS Flensburg über B 200, B 199 und K 28 (Nordstraße) auf K 6 (Hafendamm – Ballastbrücke) nach Am Industriehafen 3, 24937 Flensburg
B 104	B 104 von Landesgrenze Mecklenburg-Vorpommern/Schleswig-Holstein bis Kreuzung Mecklenburger Straße bis Mecklenburger Straße 202, 23568 Lübeck
K 24 K 113 L 284	A 7 ab Landesgrenze Hamburg/Schleswig-Holstein bis AS Quickborn, über K 24 (Friedrichsgaber Straße) und K 113 (Kohtla-Järve-Straße) auf L 284 (Schleswig-Holstein-Straße) bis Oststraße, Norderstedt. Weiter über Oststraße in Mühlenweg bis Mühlenweg 144
B 404 B 202 B 76 K 34	B 404 ab Stadtgrenze Kiel über B 76 auf B 502 (Ostring) bis Ausfahrt auf K 34 (Heikendorfer Weg – Grenzstraße – Ostuferhafen) bis Ostuferhafen Kiel

Streckenliste – Stand 10. Änderungsverordnung

Nachgeordnetes Straßennetz Thüringen

Straße	Streckenabschnitt
Gemeindestraße zu L 3007	von Rudolf-Loh-Straße 1 über Ferdinand-Porsche-Straße, Siemensstraße bis L 3007, 07501 Gera
Gemeindestraße zu A 4	von A 4 (AS Gera-Langenberg) über L 3007 bis Abzweig Siemensstraße, 07501 Gera
Gemeindestraße zu B 281	von Am Stadtwald 3 (Gewerbegebiet Triptis-Nord) bis B 281, 07819 Triptis
Gemeindestraße zu B 281	von An der Gromauer 7 bis B 281, 98673 Eisfeld
Gemeindestraße zu B 247	von Herrenhöfer Landstraße 4 über Gehrengaben, Westfalenstraße bis B 247, 99885 Ohrdruf
Gemeindestraße	von B 247 über Zeißstraße, An der Schwellenbeize bis Zufahrt Grundstück Straße des Friedens 7, 37327 Leinefelde-Worbis
Gemeindestraße	von B 247 über Birkunger Straße, Vorm Pfaffenstiege bis Boschstraße 22, 37327 Leinefelde-Worbis
Gemeindestraße, L 1021, L 1022 zu A 4	von Auf der Höhe 2 über L 1021, L 1022 bis A 4 (AS Gerstungen), 99834 Gerstungen/Untersuhl
Gemeindestraße zu L 1070	von Marie-Curie-Straße 10 über Robert-Friese-Straße, Am Globus, An der Friedenseiche (Südumgehung), Geraer Straße bis A 4 (AS Hermsdorf-Ost), 07629 Hermsdorf
Gemeindestraße zu L 1070	von Oststraße 6 über Geraer Straße bis A 4 (AS Hermsdorf-Ost), 07629 Hermsdorf
Gemeindestraße, K 564, L 1095 zu B 90	von Empestraße 1 über Am Pfaffenhügel, An der Linde, K 564, L 1095 bis B 90, 07929 Saalburg-Ebersdorf
L 1014	von Kreisverkehr An der Schwellenbeize über L 1014 bis B 247, 37327 Leinefelde-Worbis
Gemeindestraße zu A 4	von Im Gewerbepark 5 über K 102, Quirla bis A 4 (AS Stadtroda), 07646 Bollberg
Gemeindestraße zu L 1361	von A 4 (AS Schmölln) über L 1361 bis Zum Wasserturm 78, 04626 Schmölln
Gemeindestraße L 1095	Industriestraße bis L 1095 und B 282 bis A 9, 07907 Schleiz
Gemeindestraße zu A 71	Paul-Reuss-Straße, über Otto-Brünner-Straße bis L 1172 bis A 71 (AS Sömmerda-Ost), 06556 Artern
Gemeindestraße zu A 4	von A 4 (AS Ronneburg) bis Neue Straße 2, 04626 Löbichau
Gemeindestraße zu A 4	von A 4 (AS Neudietendorf) über L 1044 - Thöreyer Straße, Industriestraße, Garantstraße, Arnstädter Straße, L 1044 bis zur A 4 (AS Neudietendorf) - Am Säulenbrückener Weg zwischen Thöreyer Straße und Garantstraße - Am Burgsteig 99334 Amt Wachsenburg
Gemeindestraße zu A 9	von A 9 (AS Dittersdorf) über L 1077 bis Leiten 3, 07907 Dittersdorf

Streckenliste – Stand 10. Änderungsverordnung

Gemeindestraße, L 1358, L 1359 zu L 1361	von A 4 (AS Schmölln) über L 1361, L 1359, L 1358 bis Industriegebiet Nörditzer Höhe, 04639 Gößnitz
---	--

Streckenliste – Stand 10. Änderungsverordnung

Fahrtstrecken zu Autohöfen neben Autobahnen

Fahrtstrecken zu Autohöfen neben Autobahnen Hessen		
Autohofname	Name der AS	Knotenbezeichnung
24-Total Autohof Neuberg	AS Langenselbold-West	A 45/L 3445

Fahrtstrecken zu Autohöfen neben Autobahnen Mecklenburg-Vorpommern		
Autohofname	Name der AS	Knotenbezeichnung
Autohof Rostock	AS 5 Rostock-Nord	A 19/L 22/Große Rampe, 18146 Rostock
Autohof Müritz	AS 18 Röbel/Müritz	A 19/B 198/L 241, 17209 Bütow
Autohof Pommerndreieck	AS 23 Grimmen-Ost	A 20/B 194/Pommerndreieck, 18516 Süderholz
Autohof Mecklenburg	AS 14 Neustadt-Glewe	A 24/B 191/An der Autobahn, 19306 Neustadt-Glewe
Autohof Wittenburg	AS 10 Wittenburg, Stadt	A 24/L 04/Alter Wölzower Weg/Rudolf-Diesel-Straße, 19243 Wittenburg
Truck Stop A 24 Mega Park	AS 9a Gallin	A 24/Am Heisterbusch, 19258 Gallin

Fahrtstrecken zu Autohöfen neben Autobahnen Niedersachsen		
Autohofname	Name der AS	Knotenbezeichnung
Autohof Sittensen	AS Sittensen	A 1/L 130
Autohof Bockel	AS Bockel	A 1/B 71
Autohof Groß Mackenstedt	AS Delmenhorst-Ost	A 1/B 322
Autohof Oldenburger Münsterland	AS Vechta	A 1/L 838
Motorpark Lohne	AS Lohne	A 1/L 845
Autohof Holdorf	AS Holdorf	A 1/B 214
Autohof Osnabrück	AS Osnabrück-Hafen	A 1/L 88
Aral-Autohof	AS Neunkirchen-Vörden	A 1/L 76
Autohof Lauenau	AS Lauenau	A 2/B 442
Total Autohof	AS Bad Nenndorf	A 2/B 65
Total Autoservice im GVZ	AS Lehrte	A 2/B 443
Autohof Peine	AS Peine-Ost	A 2/B 444
Autorastpark Lehre Wendhausen	AS Braunschweig-Ost	A 2/B 248
Autohof Soltau	AS Soltau-Ost	A 7/B 71
Truckstop Schwarmstedt	AS Schwarmstedt	A 7/B 214

Streckenliste – Stand 10. Änderungsverordnung

Autohof Mellendorf	AS Mellendorf	A 7/L 310
Autohof Bockenem	Bockenem	A 7/B 243
MAXI-Autohof Rhüden	Rhüden	A 7/B 82
24-Total Autohof Lutterberg	Lutterberg	A 7/B 496
Autohof Northeim	AS Northeim-Nord	A 7/B 3
Autohof Apen-Remels	AS Apen/Remels	A 28/K 11
Autohof WST Moorburg	AS Westerstede-West	A 28/L 24
Autohof Salzbergen		A 30/B 70
Autohof Westerlinde	AS Westerlinde	A 39/K 57
Aral-Autohof	AS Winsen-Ost	A 39/K 84

Fahrtstrecken zu Autohöfen neben Autobahnen Nordrhein-Westfalen

Autohofname	Name der AS	Knotenbezeichnung
Autohof Senden	AS Senden [3]	A 43/L 550
Autohof Ladbergen	AS Ladbergen [74]	A 1/B 475/L 597
Autohof Paderborn-Mönkeloh	AS Paderborn-Mönkeloh [28]	A 33/L 755
Autohof Porta Westfalica	AS Porta Westfalica [33]	A 2/B 482/Am Autohof
Autohof Köln-Eifeltor	AS Köln-Eifeltor [11a]	A 4/Am Eifeltor
Autohof Frechen	AS Frechen [104]	A 1/L 296/L 277
Autohof Bad Honnef/Linz	AS Bad Honnef/Linz [34]	A 3/L 247/K 30 (Gewerbepark Dachsberg)
Autohof Werne	AS Hamm Bockum Werne [80]	A 1/L 518
Autohof Fichtenhain:	AS Krefeld-Fichtenhain [25]	A 44/B 9/Niroststraße
Autohof Holthausen	AS Holthausen [25]	A 46/Oerschbachstraße/Am Dammsteg/Burgenlandweg
Autohof Wilnsdorf	AS Wilnsdorf [23]	A 45/L 722/Elkersberg
Autohof Bünde	AS Bünde [27]	A 30/L 557/L 546/Am Autohof

Fahrtstrecken zu Autohöfen neben Autobahnen Rheinland-Pfalz

Autohofname	Name der AS	Knotenbezeichnung
MAXI-Autohof Kirchheim	AS Grünstadt	A 6/B 271
Raststätte Ramstein	AS Ramstein-Miesenbach	A 6/L 363
Euro Rastpark Waldlaubersheim	AS Waldlaubersheim	A 61/L 236
Aral Autohof Elbert	AS Rheinböllen	A 61/L 214
Autohof Koblenz-Metternich	AS Koblenz-Metternich	A 61/L 52

Streckenliste – Stand 10. Änderungsverordnung

Fahrtstrecken zu Autohöfen neben Autobahnen Schleswig-Holstein

In Schleswig-Holstein sind sämtliche Autohöfe neben Autobahnen anfahrbar.

Fahrtstrecken zu Autohöfen neben Autobahnen Thüringen

Autohofname	Name der AS	Knotenbezeichnung
Autohof Hermsdorf-Ost	AS 56a Hermsdorf-Ost	A 4/L 1070
Autohof Stadtroda	AS 55 Stadtroda	A 4/L 1076
Autohof Apolda	AS 50 Apolda	A 4/B 87
Autohof Neudietendorf	AS 44 Neudietendorf	A 4/L 1044
Autohof Wandersleben	AS 43 Wandersleben	A 4/L 2163
Autohof Gotha	AS 42 Gotha	A 4/B 247/L 1026
Autohof Waltershausen	AS 41a Waltershausen	A 4/L 1025

Streckenliste – Stand 10. Änderungsverordnung

Geeignete Rastplätze an Bundesautobahnen

Geeignete Rastplätze an Bundesautobahnen in Brandenburg		
Rastplatzname	Name der AS	Strecke
Rastanlage mit WC Grebser Heide	zwischen AS Netzen und AS Brandenburg	A 2
Rastanlage mit WC Rietzer Seen	zwischen AS Netzen und AS Brandenburg	A 2
Rastanlage mit WC Temnitz	zwischen AS Brandenburg und AS Wollin	A 2
Rastanlage mit WC Wendgräben	zwischen AS Brandenburg und AS Wollin	A 2
Tank- und Rastanlage Buckautal-Süd	zwischen AS Wollin und AS Ziesar	A 2
Tank- und Rastanlage Buckautal-Nord	zwischen AS Wollin und AS Ziesar	A 2
Tank- und Rastanlage Fläming-West	zwischen AS Brück und AS Niemeck	A 9
Tank- und Rastanlage Fläming-Ost	zwischen AS Brück und AS Niemeck	A 9
Rastanlage mit WC Hagen	zwischen AS Niemeck und AS Klein Marzehns	A 9
Rastanlage mit WC Rabenstein	zwischen AS Niemeck und AS Klein Marzehns	A 9
Tank- und Rastanlage Am Fichtenplan-Nord	zwischen AS Kreuz Schönefeld und AS Rangsdorf	A 10
Tank- und Rastanlage Fichtenplan-Süd	zwischen AS Kreuz Schönefeld und AS Rangsdorf	A 10
Rastanlage Jünsdorfer Heide	zwischen AS Rangsdorf und AS Genshagen	A 10
Tank- und Rastanlage Michendorf-Nord	zwischen AS Michendorf und AS Ferch	A 10
Tank- und Rastanlage Michendorf-Süd	zwischen AS Michendorf und AS Ferch	A 10
Tankanlage Wolfslake West	zwischen AS Falkensee und AD Havelland	A 10
Tankanlage Wolfslake Ost	zwischen AS Falkensee und AD Havelland	A 10
Rastanlage Km 93,600	zwischen AS Michendorf und AS Ferch	A 10
Rastanlage Km 95,900	zwischen AS Ferch und AD Potsdam	A 10
Rastanlage	zwischen AS Phöben	A 10

Streckenliste – Stand 10. Änderungsverordnung

Km 121,100	und AS Leest	
Rastanlage Km 133,200	zwischen AS Potsdam-Nord und AS Berlin-Spandau	A 10
Rastanlage Km 134,300	zwischen AS Potsdam-Nord und AS Berlin-Spandau	A 10
Rastanlage Km 145,600	zwischen AS Potsdam-Nord und AS Berlin-Spandau	A 10
Tank- und Rastanlage Berstetal	zwischen AS Freiwalde und AS Duben	A 13
Tank- und Rastanlage Seeberg-West	zwischen AS Berlin-Marzahn und AS Berlin-Hellersdorf	A 10
Tank- und Rastanlage Seeberg-Ost	zwischen AS Berlin-Marzahn und AS Berlin-Hellersdorf	A 10
Rastanlage mit WC Ukleysee	zwischen AD Spreeau und AS Niederlehme	A 10
Rastanlage mit WC Lankensee	zwischen AD Spreeau und AS Niederlehme	A 10
Tank- und Rastanlage Buckowsee-Ost	zwischen AS Bernau-Nord und AS Wandlitz	A 11
Tank- und Rastanlage Buckowsee-West	zwischen AS Bernau-Nord und AS Wandlitz	A 11
Rastanlage Rathsburgseen Süd	zwischen AS Finowfurt und AS Werbellin	A 11
Rastanlage Rathsburgseen Nord	zwischen AS Finowfurt und AS Werbellin	A 11
Tank- und Rastanlage Rüblingsheide	zwischen AS Duben und AS Lübbenau	A 13
Rastanlage mit WC Klockow-West	zwischen LG Mecklenburg- Vorpommern und AS Prenzlau-Ost	A 20
Rastanlage mit WC Klockow-Ost	zwischen LG Mecklenburg- Vorpommern und AS Prenzlau-Ost	A 20
Rastanlage (R) Km 141,800	zwischen LG Mecklenburg- Vorpommern und AS Putlitz	A 24
Rastanlage (L) Km 141,800	zwischen LG Mecklenburg- Vorpommern und AS Putlitz	A 24
Rastanlage Kiebitzberg	zwischen AS Meyenburg und AS Pritzwalk	A 24
Rastanlage Blesenberg	zwischen AS Meyenburg und AS Pritzwalk	A 24
Rastanlage	zwischen AD Wittstock/Dosse	A 24

Streckenliste – Stand 10. Änderungsverordnung

Prignitz-West	und AS Herzsprung	
Rastanlage Prignitz-Ost	zwischen AD Wittstock/Dosse und AS Herzsprung	A 24
Rastanlage Km 185,400	zwischen AS Herzsprung und AS Neuruppin	A 24
Rastanlage Km 185,600	zwischen AS Herzsprung und AS Neuruppin	A 24
Rastanlage Rossower Heide	zwischen AS Herzsprung und AS Neuruppin	A 24
Rastanlage Borker See	zwischen AS Herzsprung und AS Neuruppin	A 24
Rastanlage Am Rhinluch	zwischen AS Neuruppin und AS Neuruppin-Süd	A 24
Rastanlage Ruppiner See	zwischen AS Neuruppin und AS Neuruppin-Süd	A 24
Rastanlage Km 222,000	zwischen AS Fehrbellin und AS Kremmen	A 24
Rastanlage Km 222,400	zwischen AS Fehrbellin und AS Kremmen	A 24
Tank- und Rastanlage Linumer Bruch-Nord	zwischen AS Fehrbellin und AS Kremmen	A 24
Tank- und Rastanlage Linumer Bruch-Süd	zwischen AS Fehrbellin und AS Kremmen	A 24
Rastanlage Km 231,200	zwischen AS Fehrbellin und AS Kremmen	A 24

Streckenliste – Stand 10. Änderungsverordnung

Geeignete Rastplätze an Bundesautobahnen in Mecklenburg-Vorpommern		
Rastplatzname	Name der AS	Strecke
Tankstelle mit Raststätte Recknitz-Niederung	zwischen AS Laage und AS Glaswitz	A 19
Tankstelle mit Raststätte Schönberger Land	zwischen AS Lüderstorf und AS Schönberg	A 20
Tankstelle mit Raststätte Fuchsberg	zwischen AS Neukloster und AS Kröpelin	A 20
Tankstelle mit Raststätte Demminer Land	zwischen AS Jarmen und AS Anklam	A 20
Tankstelle mit Raststätte Schaalsee	zwischen LG Schleswig-Holstein und AS Gallin	A 24
Tankstelle mit Raststätte Stolpe	zwischen AS Neustadt-Glewe und AS Parchim	A 24

Geeignete Rastplätze an Bundesautobahnen in Sachsen		
Rastplatzname	Name der AS	Strecke
Tank- und Rastanlage Dresdner Tor	zwischen AS Wilsdruff und AD Dresden-West	A 4
Tank- und Rastanlage Oberlausitz	zwischen AS Uhyst und AS Salzenforst	A 4
Tank- und Rastanlage Muldentale	zwischen AS Klinga und AS Grimma	A 14